

КАМ ЧАТ КА

ОТКРЫТАЯ
МИРУ

Камчатка и красная икра – неразделимые понятия. Деликатесный продукт давно стал брендом региона наряду с вулканами и гейзерами.

Долина гейзеров на Камчатке одна из самых крупных во всем мире. Народным голосованием была признана одним из семи чудес России.



Национальное
конгресс-бюро

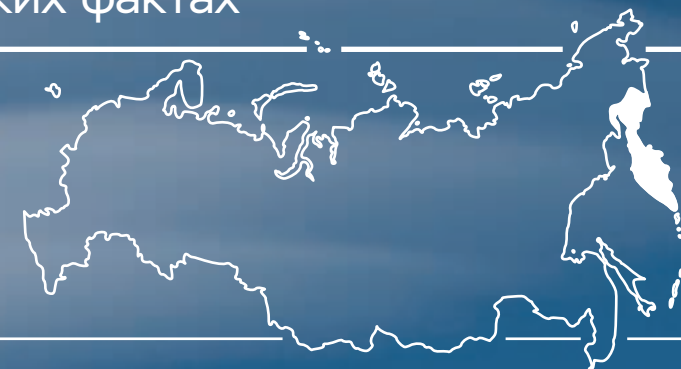
СОБЫТИЙНЫЙ ПАСПОРТ РЕГИОНА

PAGES IN ENGLISH INSIDE

КАМЧАТКА

Портрет региона в нескольких фактах

Камчатка – наиболее удаленный от центра, один из нетронутых и наименее заселенных уголков России. Это край вулканов, гейзеров и медведей. Природные особенности позволили вулканам Камчатки войти в список Всемирного наследия ЮНЕСКО.



РЫБНЫЙ ЦЕХ РОССИИ

Рыбная отрасль является основным звеном в хозяйственной структуре Камчатского края. Кроме рыбодобычи, рыбопереработки, изучения, охраны и воспроизводства рыбных ресурсов она включает в себя целый ряд вспомогательных и обслуживающих отраслей, а также институты производственной и социальной инфраструктуры. Наиболее важными из них являются судоремонт, строительство, транспорт, хранение и перевалка рыбопродукции.

КАМЧАТСКИЙ ВЫСТАВОЧНО-ИНВЕСТИЦИОННЫЙ ЦЕНТР

- Площадь: выставочно-конгрессные залы – 600 и 400 кв. м
- Количество площадок: 2 выставочно-конгрессных зала, конференц-зал – 80 кв. м, 70 мест, 2 переговорные комнаты
- Общая вместимость: в 2 залах и переговорной – до 500 человек
- Расстояние до исторического центра города – 11 км

Наиболее крупные проведенные мероприятия

- Камчатский форум предпринимателей (26–28 ноября 2018 г.)
- Архитектурный смотр, выставка «Твой дом – 2018»
- Кубок Камчатки по стратегии и управлению бизнесом

ВЕДУЩИЕ ОТРАСЛИ



Рыболовство и рыбоводство



Минерально-сырьевой комплекс



Энергетика



Туризм



Сельское хозяйство

ПЛАНИРОВАНИЕ ПОСЕЩЕНИЯ

Доступность

Аэропорт Елизово – основная точка прибытия туристов на территорию края, он имеет статус международного. Расстояние до центра города – **29 км.**

Размещение

Гостиничные комплексы в Петропавловске-Камчатском и близлежащих населенных пунктах. Общая вместимость – **1800 мест.**

САМЫЕ ЯРКИЕ ВПЕЧАТЛЕНИЯ

Посетите сокровища Кроноцкого заповедника: кальдеру вулкана Узон и одно из семи чудес России – Долину гейзеров.

Побывайте в этнических деревнях аборигенов. Познакомьтесь с их культурой и бытом.

Примите участие в великолепной спортивной рыбалке. В морях, озерах и реках Камчатки обитают все виды тихоокеанского лосося и многие другие виды рыб.

Понаблюдайте в дикой природе за жизнью камчатского бурого медведя – одного из самых крупных в мире.

ПОГОДА (ПЕТРОПАВЛОВСК-КАМЧАТСКИЙ)

Время года	Средняя температура
Зима (январь)	-7 °C
Весна (апрель)	+0,3 °C
Лето (июль)	+12,7 °C
Осень (октябрь)	+5,5 °C

СОДЕРЖАНИЕ

Подготовлено по материалам Агентства инвестиций и предпринимательства Камчатского края (АНО "КВЦ ИНВЕСТ")

1. Регион: Камчатский край



География и природа	8
Погода	12
Время (часовой пояс)	12
Социальный портрет, религия	12
Экономика, производство	14
Транспортная доступность	16
Базовые символы региона	18
Рейтинги и премии	26
Главные события:	
Деловые мероприятия	28
Ярмарки, фестивали и т.д.	29
Календарный план основных мероприятий	30

2. Отраслевая специализация региона



Ведущие отрасли	38
Ассоциации и отраслевые организации	50
Научные институты и филиалы РАН, ведущие вузы	51

3. Ивент индустрия



Основные компании ивент индустрии	54
Материально-техническая база событийной индустрии	55

4. Туристические возможности



Знаковые места и достопримечательности	58
Основные маршруты	60
Гостиничный фонд	64
Полезные факты и данные	68

5. Культура



Традиции и обычаи	72
Музеи	77
Театры	77

6. Гастрономическая карта региона



Традиционная кухня	80
Ресторанная инфраструктура традиционной кухни	82

1

Регион:

Камчатский
край



География и природа

Камчатский край входит в состав Дальневосточного федерального округа и занимает полуостров Камчатка с прилегающей к нему материковой частью, а также Карагинский и Командорские острова. Камчатский край граничит на северо-западе с Магаданской областью, на севере — с Чукотским автономным округом, на юге — с Сахалинской областью.

С востока Камчатку омывают воды Тихого океана, с северо-востока — воды Берингова моря, с запада — воды Охотского моря.

Площадь территории составляет 464,3 тыс. кв. км (2,7 % от площади Российской Федерации), из которых 292,6 тыс. кв. км занимает Корякский округ, он простирается с юга на север почти на 1600 км.

Административный центр — г. Петропавловск-Камчатский.

Вулканы Камчатки. В настоящее время на Камчатке насчитывается около 30 действующих и 300 потухших вулканов. Понятие действующего вулкана достаточно относительное, действующим принято считать вулкан, извергавшийся в исторический период времени. Часть вулканов последний раз извергались около 1 000 или даже 4 000 лет назад, и эти вулканы по разным классификациям имеют разный статус.

Реки и озера. На Камчатке насчитывается около 14 100 рек и ручьев, из которых большая часть имеет длину до 10 км и только 105 — свыше 100 км. Резко выделяются по своим размерам река Камчатка (758 км) и река Пенжина (713 км). Средняя густота гидросети — 0,77 кв. км, но имеются районы с густотой менее 0,6 кв. км. Несмотря на незначительную длину, реки Камчатки исключительно полноводны.

Долина гейзеров

Панорама
Петропавловска-
Камчатского

Природные парки и заповедники. Природно-заповедный фонд Камчатского края состоит из природно-заповедных фондов, природных заказников, природных парков. В настоящее время на территории края находятся 3 заповедника, 5 природных парков, 13 заказников, 75 памятников природы. Заповедный режим подразделяется на три вида: абсолютный, относительный и смешанный.

Сопки



Флора. Флора Камчатки обусловлена рядом важных факторов: географическим положением территории, воздействием влажного океанического климата, преимущественно горным рельефом, историей развития ландшафтов, сильным воздействием вулканизма и сопутствующих ему явлений. Основными лесообразующими породами Камчатского края являются: береза каменная, береза белая, кедровый стланик, ольховый стланик, лиственница курильская (камчатская), ель аянская. Лесной фонд занимает 95,3 % общей земельной площади Камчатского края, в том числе покрытые лесом – 19,0 млн га, непокрытые лесом – 26,2 млн га.



Сивучи, северные морские львы
Стеллера

Фауна. На полуострове Камчатка в настоящее время насчитывается 37 видов зверей, в том числе 30 аборигенных видов, 4 вида акклиматизанта и 3 синантроп-

ных вида (домовая мышь, серая и черная крысы). Как известно, горно-лесная Камчатка с севера отделена от ближайших лесов обширным пространством Паратского дола. Животный мир Камчатского края разнообразен и насчитывает 45 видов наземных млекопитающих и порядка 224 видов птиц. Среди них 21 вид зверей и 39 видов птиц относятся к охотничьим видам, в отношении которых в установленном порядке может осуществляться охота. Наиболее ценными и значимыми в хозяйственном отношении видами являются бурый медведь, лось, снежный баран, соболь. Численность их в настоящее время достаточно стабильна: более 24 тыс. медведей, порядка 13 тыс. лосей, 14 тыс. снежных баранов и около 59 тыс. соболей. 23 вида наземных и морских млекопитающих и 60 видов птиц занесены в Красную книгу Камчатки.



Погода



Климат главным образом **умеренный муссонный**, в центре – **умеренный континентальный**, на севере – **субарктический**.



Средняя температура января на полуострове Камчатка **-15,5 °С**, на прилегающей части материка **-25 °С**, средняя температура июля **+13,2 °С**.



Количество осадков – до **1 000 мм** в год. На севере края – многолетняя мерзлота, свыше **400** ледников.

Время (часовой пояс)

Часовой пояс региона в формате UTC +12



Социальный портрет, религия

Камчатский край – один из наименее заселенных субъектов Российской Федерации. Средняя плотность населения очень низкая – 0,7 человека на 1 кв. км территории, а если учесть, что около 78 % составляет городское население, то фактическая плотность еще ниже.


Общая численность населения Камчатки – 314,7 тыс. человек (01.01.2019), большая часть

проживает в агломерации Петропавловск-Камчатский – Елизово – Вилючинск. Остальное население живет на побережьях, что обусловлено рыбной специализацией экономики.

На полуострове проживают представители 134 национальностей, народностей и этнических групп. Большинство населения составляют русские, за ними следуют украинцы, коряки и другие национальности. Коренное население

– коряки, ительмены, чукчи, эвены и алеуты. Считается, что культуре камчатских аборигенов более 12 тыс. лет. Сегодня гости полуострова могут познакомиться с историей, традициями, бытом древнейших жителей Камчатки, посетив музеи, этнокультурные центры и стойбища.

Коренные жители не забыли языки своих предков, хотя иногда русским языком они владеют лучше, чем родным.



Новый микрорайон

Экономические показатели за 2018 год установились на следующем уровне: среднедушевые денежные доходы в 2018 году сложились на уровне 45 034,5 рубля. Средняя номинальная начисленная заработная плата по Камчатскому краю в 2018 году составила 73 895,6 рубля (рост к уровню 2017 года составил 112,3 %, реальная заработная плата – 109,7 %). Численность официально зарегистрированных

безработных на конец декабря 2018 года составила 2,6 тыс. человек (1,4 % от рабочей силы). Величина прожиточного минимума, сложившаяся в Камчатском крае в 2018 году в расчете на душу населения, составила 19 481 рубль (для трудоспособного населения – 20 494 рубля, для пенсионеров – 15 478 рублей, для детей – 20 943 рубля).

По итогам 2018 года в Камчатском крае отмечаются тенден-

ции роста макроэкономических показателей. Оборот организаций по всем видам экономической деятельности за 2018 год составил 316 574,6 млн рублей, увеличившись на 8,0 % к 2017 году в действующих ценах. Индекс промышленного производства составил 106,7 %, рост обеспечен увеличением производства в обрабатывающей промышленности на 12,5 %.

В соответствии с законом Камчатского края от 16.12.2009 № 361 «О праздниках и памятных датах Камчатского края» в Камчатском крае утверждены следующие праздники и памятные даты:

- **Алхалалалай** – праздник ительменского народа – последнее воскресенье сентября.
- **Хололо** – праздник корякского народа – первое воскресенье ноября.
- **Нургенек** – эвенский Новый год – третье воскресенье июня.
- **День оленевода** – первое воскресенье марта.
- **День первой рыбы** – первое воскресенье июня.
- **Берингия** – вторая суббота марта.

Кроме того, ежегодно (в зимний период) в Камчатском крае проходит первенство Камчатского края по северному многоборью, в котором спортсмены соревнуются в пяти традиционных для коренных малочисленных народов Севера дисциплинах: тройном прыжке, метании топора на дальность, метании чаута, прыжках через нарты, беге с палкой.



Экономика, производство

В отраслевой структуре региона ведущими видами экономической деятельности, обеспечивающими основной объем ВРП, являются: рыболовство и рыбоводство, обрабатывающие производства, оптовая и розничная торговля, здравоохранение и предоставление социальных услуг, добыча полезных ископаемых, туризм.

Отгружено продукции на

18 373,9
млн рублей

В 2018 году предприятиями, осуществляющими добычу полезных ископаемых, отгружено продукции на 18 373,9 млн рублей (95,1 % к уровню 2017 года в действующих ценах), индекс производства составил 97,7 %. Увеличились объем добычи природного газа на 2,9 % и объем добычи строительных материалов (гранулы, галька, гравий и пр.) на 23,9 % по отношению к 2017 году.

112,5 %
индекс
производства

В обрабатывающих производствах отгружено товаров собственного производства на сумму 102 134,2 млн рублей, или 111,9 % по отношению к 2017 году в действующих ценах. Индекс производства составил 112,5 %. Основу обрабатывающей промышленности на 95,2 % составило производство пищевых продуктов.

Объем товаров пищевой промышленности

97 218,6
млн рублей

Объем отгруженных товаров пищевой промышленности составил 97 218,6 млн рублей (113,2 % к уровню 2017 года в действующих ценах), индекс производства – 115,1 %. Отмечен рост производства полуфабрикатов мясных (107,5 %), хлебобулочных изделий (104,2 %), вод минеральных (101,5 %), колбасных изделий (100,7 %), кондитерских изделий (102,1 %), мяса крупного рогатого скота (102,5 %), сыра и творога (101,1 %). Снижено производство пива (91,7 %), молока жидкого обработанного (97,2 %). Производство пищевой продукции, за исключением рыбной продукции, ориентировано на региональный рынок.

1 563,2
тыс. тонн рыбы

Рыбодобывающими предприятиями Камчатского края за 2018 год выловлено рекордные 1 563 тыс. тонн рыбы и морепродуктов (130,0 % к уровню 2017 года), рост объема вылова водных биологических ресурсов связан с благоприятной обстановкой, сложившейся в районах промысла, увеличены объемы вылова белорыбицы. Значительное влияние на рост показателя в 2018 году оказала рекордная лососевая путина, вылов лососей увеличен в 2,1 раза к уровню 2017 года и составил почти 500 тыс. тонн.

101,0 %
рост энерго-
потребления

На предприятиях по обеспечению электрической энергией, газом и паром отгружено продукции собственного производства на сумму 17 432,7 млн рублей, что составляет 103,8 % к 2017 году в действующих ценах, индекс производства составил 101,0 %. Отмечен рост энергопотребления предприятиями промышленности и сельского хозяйства, в том числе за счет заключения договоров и поставки электроэнергии крупным горнодобывающим предприятиям (АО «Аметистовое», АО «Камголд», АО «Камчатское золото», ООО «Озерновский ГКМ»), рыбзаводам (ООО «Витязь-Авто», ООО «Колхоз Октябрь», ООО «Скит»), сельскохозяйственным предприятиям (СПК «Заозерный», ФЛ Бондарева М.В., КФХ Зудов С.А.). Производство электроэнергии выросло на 1,8 % к 2017 году и составило 1 842,5 млн кВт·ч. Производство тепловой энергии (пара и горячей воды) – 0,4 % к уровню прошлого года и составило 3 007,8 тыс. Гкал.

Объем валовой продукции

8 275,1
млн рублей

Активно развивается агропромышленный сектор экономики. В 2018 году производство валовой продукции во всех категориях хозяйств за счет прироста животноводческой продукции увеличено на 1,0 % и составило 8 275,1 млн рублей.

Объем инвестиций

39 278,7
млн рублей

Объем инвестиций в основной капитал за январь – сентябрь 2018 года составил 39 278,7 млн рублей, или 107,4 % к январю – сентябрю 2017 года в сопоставимой оценке.

Построено жилья

35,5
кв. метров

Объем работ, выполненных по виду деятельности «Строительство», за 2018 год составил 22 495,7 млн рублей. За счет всех источников финансирования в 2018 году введено в эксплуатацию 205 жилых зданий общей площадью 35,5 тыс. кв. м.

Транспортная доступность



В Камчатском крае транспортная инфраструктура представлена водным, воздушным и автомобильным видами транспорта. Расстояние до ближайших крупных морских портов и аэропортов составляет 2 500 км (Владивосток) и 1 700 км (Хабаровск).

Морским транспортом осуществляется перевозка всех видов продовольствия, материально-технического снабжения, топлива. Предприятия морского транспорта являются важнейшим звеном транспортного комплекса Камчатского края. Завоз основной массы грузов на территорию края осуществляется из морских портов Приморского края через морской порт, расположенный в Петропавловске-Камчатском. Морской порт Петропавловск-Камчатский обеспечивает переработку не только каботажных грузов и экспортно-импортных грузов. В гра-

ницы морского порта Петропавловск-Камчатский входят терминалы, расположенные в портовых пунктах на побережье полуострова Камчатка. Предприятия морского транспорта, расположенные в границах порта Петропавловск-Камчатский, перерабатывают более 2,5 млн тонн грузов в год, в том числе около 300 тыс. тонн рыбопродукции, более 350 тыс. тонн экспортно-импортных грузов.

Решающую роль в транспортной доступности Камчатки играет авиатранспорт, так как основные пассажирские перевозки между краем и другими


регионами осуществляются самолетами. Авиатранспортная система Камчатского региона представлена аэропортом федерального значения в городе Елизово и сетью аэропортов местных воздушных линий, расположенных в различных населенных пунктах. Учитывая сложный горный рельеф местности, большую удаленность сел и поселков от краевого центра, этот вид транспорта – самый удобный и надежный. Аэропорт Елизово – основной порт прибытия туристов на территорию края, он имеет статус международного. В условиях ограниченности автодорожной инфраструктуры



12 аэродромов
местных воздушных
линий (МВЛ)



**22 посадочные
площадки**



2 500 км
(Владивосток)

1 700 км
(Хабаровск)

большое значение для Камчатки имеет вертолетное сообщение: вертолеты широко используются для пассажирских перевозок внутри полуострова, в том числе и в туристических целях. Многие достопримечательности, например Долина гейзеров, Курильское озеро и вся территория бывшего Корякского автономного округа, фактически недоступны для автотранспорта.

На территории Камчатского края в государственном реестре зарегистрированы 12 аэродромов местных воздушных линий (МВЛ), 22 посадочные площадки.



В настоящее время на территории Камчатского края основными перевозчиками пассажиров и грузов являются два предприятия: АО «Камчатское авиационное предприятие», ООО АК «ВИТЯЗЬ-АЭРО».

На межмуниципальных маршрутах края эксплуатируются 7 типов воздушных судов (далее –

ВС), из них 4 типа самолетов (Як-40, Л-410, Ан-28, Ан-26) и 3 типа вертолетов (Ми-8, Ми-8МТВ-1, Ми-2). Общий парк ВС насчитывает 43 единицы.

В то же время центральная часть полуострова имеет достаточно качественную систему автодорог. Автомобильный транспорт выполняет перевоз-

ки грузов и пассажиров в Петропавловск-Камчатском и Вилючинском городских округах, обеспечивает межмуниципальные перевозки в Быстринском, Елизовском, Мильковском, Тигильском, Усть-Большерецком и Усть-Камчатском муниципальных районах, в городском округе «поселок Палана».

Край занимает одно из первых мест в России по обеспеченности населения легковым автотранспортом. В настоящее время многие местные турфирмы имеют собственный высокопроходимый автотранспорт для перевозки пассажиров.

Железнодорожное сообщение на территории края отсутствует.



Базовые символы региона

Вулканы

Камчатка – край вулканов. Всего на территории полуострова насчитывается около 300 вулканов, 30 из них – действующие. Здесь есть самый высокий в Евразии вулкан – Ключевская сопка, один из самых активных в мире – Шивелуч, самый «взрывной» – Безымянный. Вулканы Авачинский и Корякский считаются «домашними» вулканами Петропавловска-Камчатского. А День вулкана в Камчатском крае с 2010 года отмечается как государственный праздник.

Красная икра

Камчатка и красная икра – неразделимые понятия. Деликатесный продукт давно стал брендом региона наряду с вулканами и гейзерами. Помимо неповторимого вкуса, красная икра обладает множеством полезных свойств. Это прекрасное профилактическое средство для повышения иммунитета, вкусное и натуральное «лекарство» для укрепления костей и повышения жизненного тонуса организма.



Бурый медведь

Камчатский бурый медведь – самый крупный из медведей этого вида на планете. Вес взрослого самца достигает 800 кг, а длина от кончика носа до кончика хвоста – 3 м. Ежегодно сотни охотников из разных стран приезжают на Камчатку, чтобы заполучить рекордный трофей. Всего на полуострове обитает около 20 тыс. бурых медведей. Гостей полуострова встречает скульптурная композиция медведицы с медвежатами, установленная на главной трассе Камчатского края.

Дикий лосось

В водоемах Камчатки нерестятся все известные виды диких тихоокеанских лососей. Такого видового разнообразия нет больше ни в одном регионе мира. Рыбаки Камчатки ежегодно добывают порядка 150 тыс. тонн чавычи, кеты, кижуча, горбуши и нерки, а в отдельные годы – до 500 тыс. тонн. Особую ценность камчатским лососям придает их натуральность: в отличие от собратьев, выращиваемых в садках, дикие лососи «нагуливают тело» в экологически чистых районах Тихого океана без искусственных кормов.



Термальные источники

Купание в термальных источниках – один из самых популярных видов отдыха на Камчатке. Всего на полуострове насчитывается более 150 крупных выходов термальных ключей. Больше других известны за пределами края Паратунские, Вилю-

чинские, Карымшинские, Налычевские термальные источники, источники «Зеленовские озера». Все термальные площадки края отличаются разным минеральным составом и температурным режимом. Большинство из них рекомендованы бальнеологами для лечения и профилактики целого спектра заболеваний.



Камчатский краб

Камчатского краба часто называют «королевским» – среди ракообразных Дальнего Востока он самый крупный и вкусный. Размах его ног достигает одного метра, а возраст отдельных осо-

бей – 20–25 лет. Сладковатое мясо камчатского краба считается деликатесом во всем мире. Промысел этого вида ведется в Охотском море на западе Камчатки.




Пакетботы «Святой Петр» и «Святой Павел»

Пакетботы «Святой Петр» и «Святой Павел» в составе Второй Камчатской экспедиции Витуса Беринга 6 октября 1740 года (17 октября – по новому стилю) года вошли в Авачинскую губу. В тот же день корабли стали на зимовку в гавани, которую Беринг в честь кораблей экспедиции назвал гаванью святых апостолов Петра и Павла. С тех пор 17 октября считается днем рождения Петропавловска-Камчатского. Стелла с изображением пакетботов украшает въезд в камчатскую столицу.

Собачья упряжка

Собачья упряжка веками была основным средством передвижения у коренных народов Камчатки. Сегодня это символ государственного праздника Камчатского края – гонки «Берингия». Ежегодно гонщики-каюры из разных стран мира собираются на полуострове, чтобы в экстремальных условиях преодолеть на своих упряжках сотни километров. «Берингия-2018» (2 101 км) включена в Книгу рекордов России как самая протяженная гонка на собачьих упряжках в Евразии.



Брендовые места региона



Скалы Три брата

На входе в Авачинскую бухту встречают и провожают корабли три скалы – Три брата. Эти кекуры являются официальным памятником природы и своеобразным символом Петропавловска-Камчатского. По легенде, три брата-богатыря защитили своими телами первое поселение на берегу Авачинской бухты от большой волны из океана – цунами. После они окаменели и теперь стоят, охраняя город от опасностей.



Долина гейзеров

Долина гейзеров на Камчатке – единственное в своем роде гейзерное поле в Евразии и одно из самых крупных во всем мире. Это большой углубленный каньон, в ущелье которого протекает никогда не замерзающая река Гейзерная, а по склонам поднимают в небо столбы пара десятков пульсирующих источников. Открытая в 1941 году, Долина гейзеров стала местом паломничества ученых и туристов со всего мира: здесь сформировалась уникальная биологическая система с аномально высоким количеством и многообразием жизни. В 2007 году народным голосованием Долина гейзеров была признана одним из семи чудес России.

Авачинская бухта

Авачинская бухта – вторая по величине бухта в мире, уступающая своими размерами только бухте Гуанабара, на берегу которой расположен Рио-де-Жанейро. Авачинская бухта способна вместить одновременно весь мировой флот. На

северном берегу бухты стоит город Петропавловск-Камчатский. Вдоль южного берега – главная база стратегических атомных крейсеров Тихоокеанского флота России. Богатый подводный мир привлекает дайверов со всего земного шара: в бухте водятся несколько видов морских звезд, ежей, пышные актинии, колониальные гидроиды, губки, морские огурцы и 32 вида рыб.



Курильское озеро

Курильское – кратерное озеро на территории Южно-Камчатского федерального заказника, входящего в список природного наследия ЮНЕСКО. Над поверхностью озера возвышаются острова, образованные лавой из кратера некогда активного, а сегодня потухшего вулкана. Курильское озеро – крупнейшее в Евразии нерестилище дикого тихоокеанского лосося – нерки. Это родной дом для десятков видов животных и птиц. Одновременно на берегах Курильского озера можно наблюдать до 200 бурых медведей, которые наряду с речными выдрами и лисицами лакомятся сытными и жирными лососями.



Командорские острова

Командорские острова состоят из двух больших островов: Медный и Беринга. Остров Медный необитаем, а на острове Беринга расположен единственный на островах населенный пункт – село Никольское. Природа островов уникальна: здесь обитают десятки видов наземных и морских животных и сотни видов птиц. Знамениты и командорские грибы: немного найдется мест, где белые и подосиновики выше растущих рядом деревьев – растительность на островах карликовая. На Командорских островах и прилегающей акватории расположен государственный природный биосферный заповедник «Командорский».



«Домашние» вулканы

Петропавловск-Камчатский – один из немногих городов мира, который может похвастаться «домашними» вулканами. Это вулканы Авачинский и Корякский, расположенные в 25 км от камчатской столицы, а так же Ааг, Арик и Козельский. Подножия «домашних» вулканов привлекают уникальной альпийской растительностью и незабываемыми видами. Авачинский вулкан – это площадка для любителей активного туризма. Ежегодно здесь проходит традиционный праздник День вулкана в рамках Дней туризма, получивших статус официального праздника Камчатского края.



Рейтинги и премии

Камчатка входит в топ-20 и занимает 17-ю строчку в «Рейтинге событийного потенциала российских регионов 2018 года»

Рейтинг подготовлен R&C Market Research Company


Высокий профессиональный уровень и достижения в творчестве сильнейших клубных формирований высоко оценены на многих всероссийских и международных площадках. Некоторые из них: детский национальный ансамбль «Уйкав» Елизовского муниципального района завоевал 1 место в Международном фестивале детского творчества «Звезда Пекина» (г. Пекин); детский национальный ансамбль «Орьякан» Быстринского района завоевал гран-при и 1 место в программе XIV Всероссийского национального фестиваля – конкурса «Великая Россия» в г. Сочи; молодежный национальный ансамбль «КОРИТЭВ» стал единственным коллективом, представившим культуру российского Севера в культурной программе (шоу «Россия») Всемирного фестиваля молодежи и студентов в г. Сочи; казачий народный ансамбль «Русь» завоевал 4 гран-при Международного творческого форума и фестиваля-конкурса «Планета искусств» в г. Москве и г. Сочи.



В 2018 году Камчатский край занял **32 место** в Национальном рейтинге состояния инвестиционного климата в регионах России, поднявшись на 36 позиций. В 2019 году Камчатка улучшила результат еще на четыре пункта и заняла 28 место, исполнив поручение Президента и попав в тридцатку лучших.




По чистоте питьевой воды Камчатский край занял **первое место** среди регионов Дальнего Востока. Такие результаты опубликовал Роспотребнадзор в докладе «О состоянии санитарно-эпидемиологического благополучия населения в Российской Федерации в 2017 году».



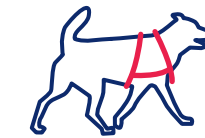
На двадцатой, юбилейной российской агропромышленной выставке «Золотая осень – 2018» проводился конкурс достижений животноводства и племенного дела. По его результатам представители Камчатского края КГКУ «Камчатгосплем» и ООО «Возрождение и развитие оленеводства» были награждены **золотыми медалями и дипломами** в номинации «За достижение высоких показателей в развитии племенного и товарного животноводства».



Камчатский край удостоен премии National Geographic Traveler Awards 2018. Камчатский край признан **лучшим** в номинации «Российский туристический отдых», опередив Мурманскую и Иркутскую области, республики Алтай и Карелия.



Камчатский проект «Океан» стал **победителем** V Всероссийского фестиваля-конкурса туристских видеопрезентаций «Диво России – 2018».



Камчатская гонка «Берингия» стала **победителем** престижной международной премии EFEA Awards. В январе 2019 года в Санкт-Петербурге в рамках VIII Евразийского ивента форума состоялось вручение международной ежегодной независимой премии среди организаторов мероприятий. Премия EFEA Awards – признанный знак отличия событийной отрасли России, неофициально названный участниками рынка и профессиональными СМИ «Оскаром индустрии встреч». На торжественном вечере были подведены итоги рейтинга, составленного по количеству упоминаний в публикациях российских СМИ форумов, выставок, конгрессов, фестивалей, организаторов мероприятий и мест для проведения событий. Региональным событием года стала традиционная камчатская гонка на собачьих упряжках «Берингия-2018», организованная правительством Камчатского края.



В 2019 году по результатам международного маркетингового конкурса в сфере туризма «PROБренд» Камчатский туристический портал (www.visitkamchatka.ru) занял **первое место** сразу в двух номинациях – «Интернет-брендинг. Порталы. Сайты» и «Видеобрендинг. Территории». Конкурс был организован союзом «Евразийское содружество специалистов туристической индустрии – ECOT». Всего в нем приняли участие более 300 представителей регионов России, а также Казахстана, Белоруссии и Республики Кипр.



Главные события

Деловые мероприятия

- **Камчатский форум предпринимателей** (проходит 2 раза в год: в марте и в ноябре). Форум проводится с целью трансформации бизнес-пространства и постоянного улучшения условий для бизнеса в регионе с вовлечением деловых кругов, органов власти, институтов развития. В течение трех дней участники могут посетить более 20 тренингов, семинаров, круглых столов. На полях форума проходит обсуждение реальных кейсов от приглашенных экспертов и предпринимателей.
- **Кубок Камчатки** (Камчатского края) по стратегии и управлению бизнесом. Кубок Камчатки – это региональный этап международного бизнес-чемпионата Global Management Challenge, в котором участники становятся топ-менеджерами крупных компаний и соревнуются с соперниками за право стать лучшими на рынке. Кубок проводится при поддержке правительства Камчатского края. Региональный организатор – Камчатский выставочно-инвестиционный центр.



Ярмарки, фестивали

- **Гонка на собачьих упряжках «Берингия»** (февраль – март). Маршрут 2019 года: с. Эссо – с. Оссора (1 500 км). Каждый год маршрут меняется.
- **Ежегодная выставка-ярмарка камчатских товаропроизводителей «Елизовская осень – 2018»**. Крупнейшая выставка-ярмарка камчатских товаропроизводителей, которую каждый год посещает более 30 000 человек. Проходит ежегодно в начале сентября на центральной улице г. Елизово.
- **Краевое мероприятие «Неделя культуры и туризма на Камчатке»**. Проводится ежегодно в сентябре – октябре на различных площадках. Уникальное яркое разноплановое событийное мероприятие, имеющее большое значение в деле развития и популяризации культуры и туризма, пропаганде традиционных духовных ценностей и здорового образа жизни людей, проживающих в Камчатском крае и за его пределами. В рамках мероприятия проходят разнообразные выставки и этнокультурные фестивали, творческие мероприятия.



Календарный план основных мероприятий в перспективе на 3 года

Предварительный план мероприятий на 2019–2021 годы (мероприятия повторяются ежегодно, указана дата проведения в 2019 году, в последующие – необходимо уточнять ближе к датам проведения мероприятия)

1–10 февраля

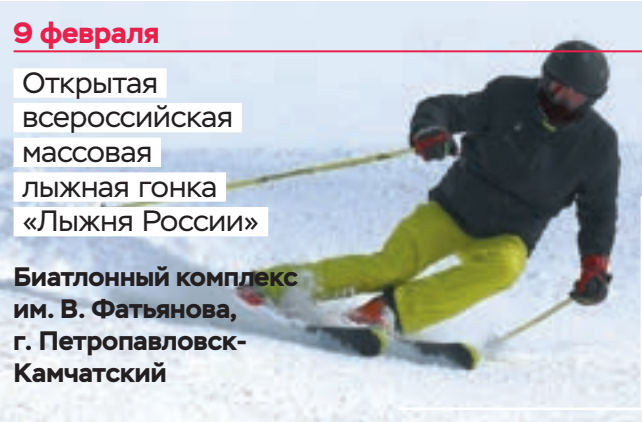
Чемпионат рабочих профессий World Skills

Выставочный центр

9 февраля

Открытая всероссийская массовая лыжная гонка «Лыжня России»

Биатлонный комплекс им. В. Фатьянова, г. Петропавловск-Камчатский



9–23 февраля

X открытый турнир по хоккею в валенках в честь Дня защитника Отечества

п. Вулканный Елизовского района Камчатского края

21 февраля

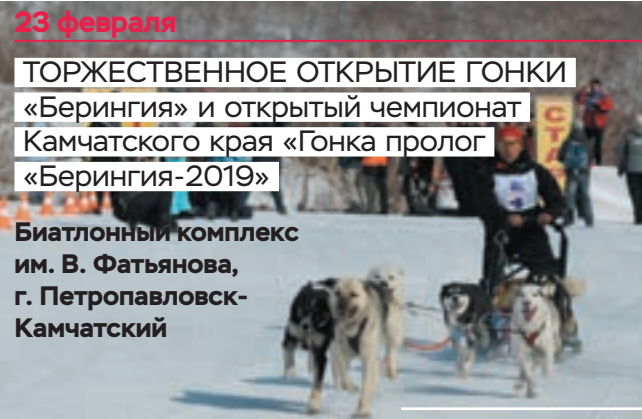
Открытое первенство Камчатского края «Детская гонка – Дюлин «Берингия-2019»

Выставочный центр

23 февраля

ТОРЖЕСТВЕННОЕ ОТКРЫТИЕ ГОНКИ «Берингия» и открытый чемпионат Камчатского края «Гонка пролог «Берингия-2019»

Биатлонный комплекс им. В. Фатьянова, г. Петропавловск-Камчатский



22–24 февраля

Региональная выставка-ярмарка «Пушнина и меха Камчатки»

Выставочный центр

2 марта

Традиционная камчатская гонка на собачьих упряжках «Елизовский спринт»

Долина Уюта, Елизовский район

2 марта

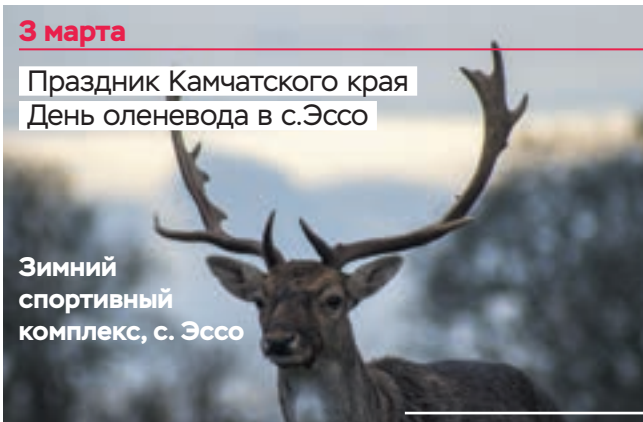
Праздничные мероприятия, приуроченные к старту «Берингии»

с. Эссо, территория спортивного комплекса «Оленгендэ»

3 марта

Праздник Камчатского края День оленевода в с.Эссо

Зимний спортивный комплекс, с. Эссо



3 марта

Старт традиционной камчатской гонки на собачьих упряжках «Берингия»

с. Эссо

9 марта

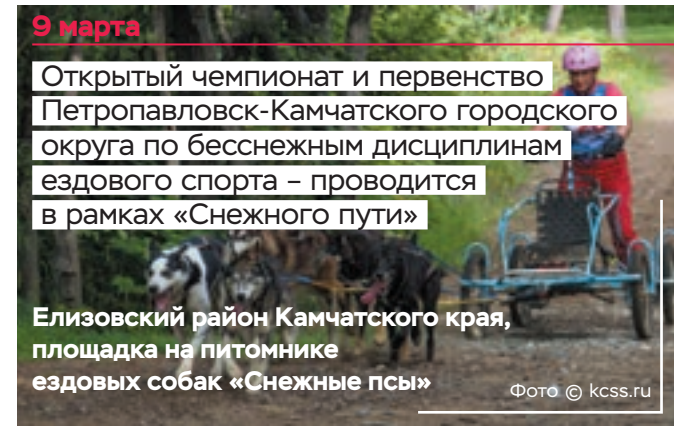
Фестиваль зимних видов спорта «Снежный путь»

Поселок Заозерный

9 марта

Открытый чемпионат и первенство Петропавловск-Камчатского городского округа по бесснежным дисциплинам ездового спорта – проводится в рамках «Снежного пути»

Елизовский район Камчатского края, площадка на питомнике ездовых собак «Снежные псы»



28 марта – 2 апреля

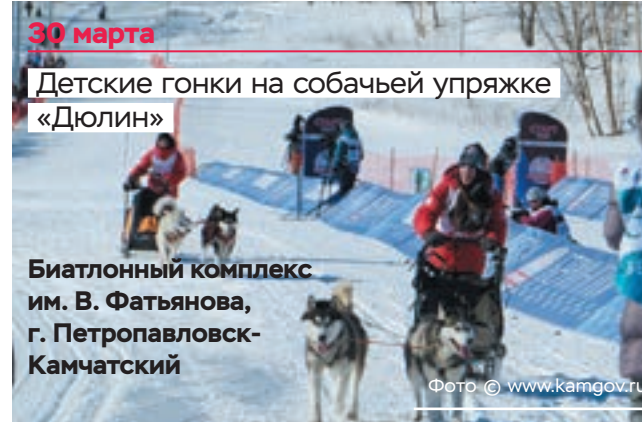
Чемпионат и первенство России по горнолыжному спорту

Горнолыжный комплекс «Морозная»

30 марта

Детские гонки на собачьей упряжке «Дюлин»

Биатлонный комплекс им. В. Фатьянова, г. Петропавловск-Камчатский



30–31 марта

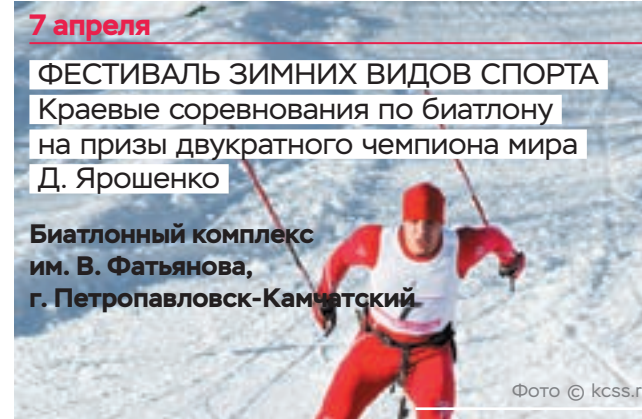
Фестиваль праздников. Свадебный день

Выставочный центр

7 апреля

ФЕСТИВАЛЬ ЗИМНИХ ВИДОВ СПОРТА Краевые соревнования по биатлону на призы двукратного чемпиона мира Д. Ярошенко

Биатлонный комплекс им. В. Фатьянова, г. Петропавловск-Камчатский



8–14 апреля

ФЕСТИВАЛЬ ЗИМНИХ ВИДОВ СПОРТА

Краевые соревнования по горнолыжному спорту «Памяти Г. Аграновского»

Горнолыжный комплекс «Эдельвейс»

12–13 апреля

Региональная туристическая выставка «Лето 2019»

Выставочный центр

18-21 апреля

Архитектурный смотр, выставка «Твой дом – 2018»

Выставочный центр

21 апреля

ФЕСТИВАЛЬ ЗИМНИХ ВИДОВ СПОРТА 23-ие Международные массовые лыжные соревнования «Авачинский марафон-2019»

Биатлонный комплекс им. В. Фатьянова, г. Петропавловск-Камчатский



25-28 апреля

ФЕСТИВАЛЬ ЗИМНИХ ВИДОВ СПОРТА
Первенство России, этап Кубка России

Горнолыжные комплексы «Эдельвейс», «Морозная»

27 апреля

ФЕСТИВАЛЬ ЗИМНИХ ВИДОВ СПОРТА
Открытые краевые соревнования «Мутновский экстремальный марафон»



Мутновская ГЭС – п. Термальный

28 апреля

ФЕСТИВАЛЬ ЗИМНИХ ВИДОВ СПОРТА
Фестиваль по кроссу на снегоходах

Биатлонный комплекс им. В. Фатьянова, г. Петропавловск-Камчатский

17-19 мая

Выставка-ярмарка «Искусство жить на даче – 2019»

Выставочный центр

17-19 мая

Ярмарка выходного дня и праздник шашлыка

Выставочный центр

Последние две недели мая

Финал военно-спортивной игры «ПОБЕДА»



Долина Уюта, Елизовский муниципальный район Камчатского края

Фото © petropavlovskkamchatskiy.bezformata.com

12 июня

Праздник Камчатского края
День первой рыбы

Петропавловск-Камчатский (этнографическая площадка «В гостях у Кутха», ул. Озерновская коса)



Фото © kamchat.info

Третьи выходные июня

«Первая рыба»

Река Половинка, район Старого парка, территория г. Елизово

15 июня

Открытие визит-центра на Халактырском пляже и конкурс полевых поваров Камчатки «Золотой котелок»

Территория визит-центра на Халактырском пляже, Тихий океан

17-24 июня

Всероссийские соревнования по сноуборду

Вулкан Вилючинский

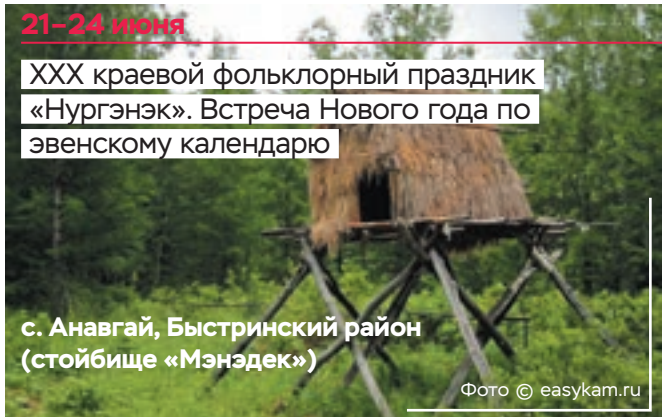
21 июня

Торжественное открытие туристического сезона на эвенком стойбище «Мэнэдек»

Камчатский край, с. Анавгай, Быстринский район, (стойбище «Мэнэдек»)

21-24 июня

XXX краевой фольклорный праздник «Нургэнэк». Встреча Нового года по эвенкому календарю



с. Анавгай, Быстринский район (стойбище «Мэнэдек»)

Фото © easykam.ru

23 июня

Фестиваль морской рыбалки «Клевое сафари»

Прибрежная зона бухты Малая лагерная, г. Петропавловск-Камчатский

29 июня

Праздник «Мы – славяне»



Район «Юлькиного озера» в п. Раздольный Елизовского муниципального района Камчатского края (в 4 км от г. Елизово в сторону п. Раздольный)

Фото © kamchat.info

11-14 июля

Чемпионат и первенство ДВФО по горнолыжному спорту

Камчатский край, вулкан Козельский

13-14 июля

Краевой праздник День рыбака

г. Петропавловск-Камчатский, площадь стеллы «Город воинской славы», площадь им. В.И. Ленина

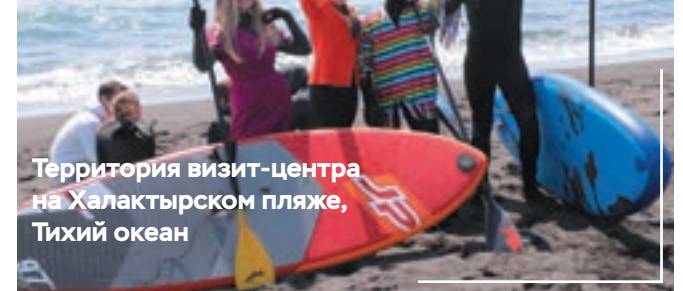
14 июля

Фестиваль водных видов спорта «Попутного лета»

г. Петропавловск-Камчатский, Прибрежная зона в районе ЖБФ

20 июля

Краевой фестиваль «Мой океан»



Территория визит-центра на Халактырском пляже, Тихий океан

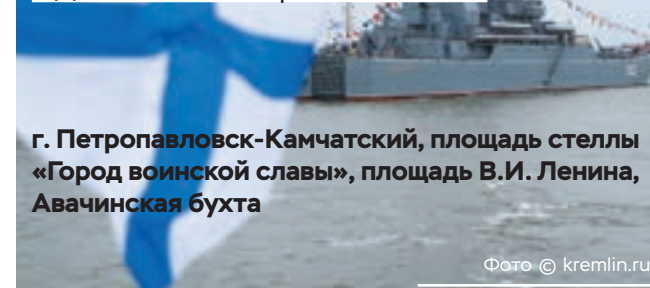
20-21 июля

Фестиваль пиратской песни «Абордаж»

Урочище Горячий ключ (20-й км Мутновской трассы)

28 июля

Праздничные мероприятия, посвященные «Дню Военно-Морского Флота»



г. Петропавловск-Камчатский, площадь стеллы «Город воинской славы», площадь В.И. Ленина, Авачинская бухта

Фото © kremlin.ru

10 августа

Праздник «День аборигена»

г. Петропавловск-Камчатский, берег Авачинской бухты


16-19 августа

Этап Кубка России, чемпионат Камчатского края по скайраннингу

Камчатский край, вулкан Авачинский

17-19 августа

Краевой праздник День вулкана



Вулканы Авачинский и Козельский

1 сентября

Творческая акция «Камчатский арбат»

В центре г. Петропавловска-Камчатского, на берегу Авачинской бухты

5 сентября

Торжественное мероприятие, посвященное Дню героической обороны Петропавловска-Камчатского от нападения англо-французской эскадры



г. Петропавловск-Камчатский, в сквере у памятника «Часовня»

Фото © www.kamgov.ru

6–8 сентября

Фестиваль-конкурс Авторской песни «Камчатская гитара» имени А. Трухачева

Урочище р. Микижа, Елизовский район

7–8 сентября

Ежегодная выставка – ярмарка камчатских товаропроизводителей «Елизовская осень – 2019»

г. Елизово, пл. Ленина Парк «Сказка»

7–8 сентября

Праздник Камчатского края Алхалалалай – праздник ительменского народа



г. Петропавловск-Камчатский, ительменское стойбище «Пимчах», с. Сосновка, Елизовский район

Фото © kamcnt.ru

14 сентября

Краевой фестиваль традиционных ремесел коренных малочисленных народов Севера «Мастера земли Уйкоаль»

пгт Палана

14 сентября

Мероприятия, посвященные празднованию Дня города


г. Петропавловск-Камчатский, площадь стеллы «Город воинской славы»

21 сентября

Фестиваль морских животных «Море Жизни»

В центре Петропавловска-Камчатского, на берегу Авачинской бухты

Военно-исторический фестиваль «От Руси до России»



Ул. Полевая 25, недалеко от старого Халактырского аэропорта

Ул. Полевая 25, недалеко от старого Халактырского аэропорта

Фото © pkgo.ru

Выставка-ярмарка «Край мастеров – 2019»

г. Елизово, Парк «Сказка»

20–22 сентября

Выставка-ярмарка «Дары камчатской осени»

Выставочный центр

27–30 сентября

Первенство Дальневосточного федерального округа по дзюдо



ФОК «Радужный», Камчатский край, Елизовский район

Фото © aleksandrovsk-sakh.ru

Специализированная выставка «Образование. Карьера. Увлечения»

Выставочный центр

11–12 октября

Региональная туристическая выставка «Зима-2019»

Выставочный центр

13 октября

Праздник Камчатского края Хололо – праздник корякского народа – праздник морского зверя – нерпы

с. Тилички, с. Вывенка

17–19 октября

Специализированная выставка «Медицина. Здоровье. Красота – 2019»

Выставочный центр

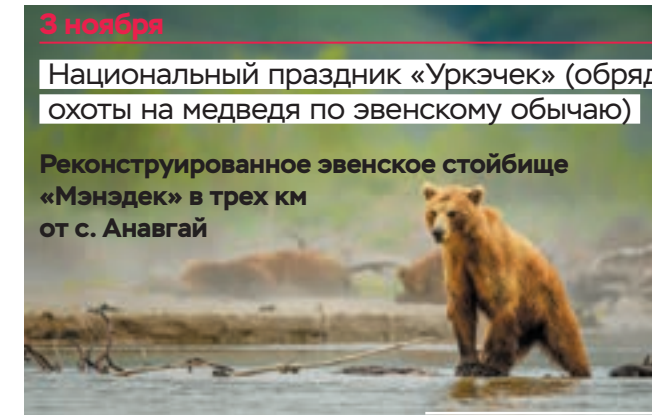
октябрь

Ярмарка социальных проектов

Выставочный центр

3 ноября

Национальный праздник «Уркэчек» (обряд охоты на медведя по эвенскому обычаю)



Реконструированное эвенское стойбище «Мэнэдек» в трех км от с. Анавгай

4 ноября

Корякский обрядовый Праздник морского зверя – нерпы «Хололо», приуроченный к окончанию летнего промыслового сезона



г. Петропавловск-Камчатский (сценическая площадка «В гостях у Кутха»), пгт Палана, реконструированное корякское стойбище

Фото © kamcnt.ru

11–17 ноября

Выставка-ярмарка «Дни качества»

КВЦ, «Наша ярмарка»


14 ноября

Ежегодный краевой конкурс «Лидер качества Камчатского края»

Выставочный центр

22–25 ноября

Всероссийский турнир памяти В.М. Пушкицы



ФОК «Звездный», г. Петропавловск-Камчатский

Фото © pressa41.ru

1–8 декабря

XXV Открытый краевой турнир памяти А.И. Таранца среди мужских команд



ФОК «Звездный», г. Петропавловск-Камчатский

13–14 декабря

Фестиваль праздников. Энциклопедия подарков

Выставочный центр

27–30 декабря

Новогодняя ярмарка

Выставочный центр

An aerial photograph of a coastal region, likely a port or industrial zone. The foreground shows a large body of water with several ships docked at a pier. In the middle ground, there are industrial buildings, cranes, and a residential area with colorful houses. The background features a wide expanse of water and distant mountains under a blue sky with light clouds. A large white number '2' is overlaid on the left side of the image.

2

Отраслевая
специализация
региона

Ведущие отрасли

Биоресурсный комплекс



В промысловых районах, прилегающих к Камчатскому краю, добываются шесть видов тихоокеанских лососей и более сорока видов морских объектов. Практически все реки на территории Камчатского края имеют рыбохозяйственное значение, обеспечивая нерестовый фонд тихоокеанских лососей и других видов рыб.

Рыбохозяйственная отрасль является градо- и поселкообразующей отраслью Камчатки, одним из основных источников занятости населения, источником пополнения краевого бюджета, а также играет важную роль в обеспечении населения края и других регионов страны экологически чистой и высококачественной рыбной продукцией. Часть произведенной рыбопродукции поставляется на экспорт в страны дальнего зарубежья. Основными потребителями камчатской рыбной продукции являются страны Азиатско-Тихоокеанского региона: Республика Корея, Китай, Япония. За рубеж в 2018 году камчатские производители поставили 304 тыс. тонн продукции из водных биоресурсов, что составляет 98% к уровню 2017 года. Основными статьями экспорта являются рыба мороженая, мороженые ракообразные и моллюски.

По итогам 2018 года вылов стал рекордным за весь период организации рыболовства в регионе, впервые превысив отметку в 1,5 млн тонн и составил 1 563 тыс. тонн (что на 361 тыс. тонн, или на 30%, выше уровня 2017 года), обеспечив региону долю около 45% вылова по Дальневосточному бассейну и более 30% общероссийского вылова.

На сегодняшний день в Камчатском крае функционируют свыше 500 предприятий, ведущих рыбохозяйственную деятельность, из которых около 200 осуществляют вылов водных биологических ресурсов. Основой рыбной

отрасли края является добывающий флот: это более 650 крупно-, средне- и малотоннажных рыбодобывающих судов.

Крупнейшими компаниями, ведущими хозяйственную деятельность на территории края и обладающими самыми большими добывающими и перерабатывающими судовыми мощностями, являются: ПАО «Океанрыбфлот», АО «Акрос», «РК им. В.И. Ленина», ООО «Витязь-Авто», ООО «Тымлатский рыбокомбинат», ООО «Поллукс», АО «Озерновский РКЗ № 55», ООО «Устькамчатрыба» и др.

Рыбохозяйственный комплекс Камчатского края распола-

гает хорошим научно-техническим потенциалом. В его составе функционируют научно-исследовательские и проектно-конструкторские организации (ФГУП «КамчатНИРО», ООО «Технологический центр «Интехкам» и Экспериментальный инженерно-технический центр), а также специальные образовательные учреждения, осуществляющие подготовку специалистов и рабочих кадров (ФГБОУ ВО «КамчатГТУ», КГАОУ «Камчатский политехнический техникум», АО «Учебно-курсовой комбинат Камчатского края»).



Природно-ресурсный комплекс



На территории Камчатского края добычу драгоценных металлов (платина, золото коренное и россыпное, попутное серебро) осуществляют предприятия: АО «Корякгеолдобыча», АО «Камголд», АО «Камчатское золото», ЗАО «Тревожное Заревое», АО «Аметистовое», ООО «Артель старателей «Вектор плюс», ООО «Артель старателей Камчатки», ООО «Пенжинская горная компания», ООО «Аурум».

За 2018 год в Камчатском крае добыто: серебра – 16,1 т, платиноиды – 71 кг, золота – 5 629,1 кг, в том числе коренного – 5 589 кг, россыпного – 40,1 кг.

Добыча и первичное обогащение цветных металлов (никель, медь,

кобальт, ртуть, олово) в Камчатском крае производится на Шанучском медно-никелевом месторождении (ЗАО НПК «Геотехнология»), переработка обогащенной руды осуществляется за пределами региона.

Добыча газа осуществляется на Кшукском и Нижне-Квакчикском газоконденсатных месторождениях (АО «Газпром добыча Ноябрьск»). В настоящее время в регионе продолжаются мероприятия по газификации населенных пунктов и объектов энергетики.

Добыча угля в крае ведется только на Паланском месторождении в Тигильском муниципальном районе предприятием ООО «Палана-Уголь».

Топливо-энергетический комплекс



Энергосистема Камчатского края полностью покрывает потребность региона в электроэнергии.

Основной задачей развития энергетики края является пере-

ход на местные виды топлива и снижение тарифов. С этой целью в крае с 1995 года реализуется региональная Программа перевода электро- и теплоснабжения Камчатской области на нетрадиционные возобновляемые источники энергии и местные виды топлива.

Энергетика имеет важное значение для экономики Камчатского края. Сегодня Камчатская энергосистема – это теплоэлектроцентраль с оборудованием высокого давления (Камчатские ТЭЦ-1, ТЭЦ-2), линии электропередачи, дизельные и газодизельные электростанции, работающие изолированно в отдаленных административных районах Камчатского края, три геотермальные электростанции, четыре малые гидроэлектростанции и ветроэлектростанции.

Камчатский край располагает значительным потенциалом возобновляемых (гидроэнергетика рек, морских приливов, тепло земли) и невозобновляемых источников энергии (бурый уголь, торф, газ).

В Камчатский край завозятся 100 % потребляемых нефтепродуктов (бензин, керосин, дизельное топливо, мазут топочный, мазут флотский) и большая часть (90 %) каменного угля.

В целом по энергосистеме Камчатского края на 1 января 2019 года структура топлива, потребленного электростанциями, котельными и бойлерными, следующая:

28 %
нефтепродукты

43 %
возобновляемые источники энергии

20 %
природный газ

8 %
уголь

1 %
прочее твердое топливо

В рамках данной задачи введены в эксплуатацию две геотермальные электростанции на Мутновском месторождении парогидротерм установленной мощностью 62 МВт, четыре гидроэлектростанции в Усть-Большерецком и Быстринском районах суммарной мощностью 46,9 МВт, ветровые электростанции в Алеутском и Усть-Камчатском районах мощностью 550 кВт и 900 кВт, магистральный газопровод Соболево – Петропавловск-Камчатский протяженностью 392 км, переведены на потребление газа Камчатские ТЭЦ-1 и ТЭЦ-2, котельная № 1 в Петропавловске-Камчатском.

Одним из важнейших направлений для Камчатского края является газификация региона


С переводом Камчатских ТЭЦ на газ 56 % электрической мощности в Камчатском крае производится на местном топливе (природный газ Нижне-Квакчикского месторождения).

Объем завозного топлива (мазута), расходуемого ранее на производство электрической и тепловой энергии Камчатскими ТЭЦ и замещенного газом, составляет в среднем порядка более 300 тыс. тонн в год, что в денежном выражении позволило снизить расходы бюджета Камчатского края на компенсацию разницы между установленными и экономически обоснованными тарифами за весь период потребления газа порядка 16 млрд рублей.

В крае успешно реализуется крупный инвестиционный проект «Обеспечение энергоснабжения изолированных территорий Камчатского края на основе возобновляемых источников энергии», инвестором которого выступает ПАО «РАО Энергетические системы Востока» / ПАО «Передвижная энергетика».

Целями реализации данного проекта являются:

- снижение затрат на привозное дизельное топливо за счет замещения выработки дизельных электростанций выработкой энергии ветроэнергетическими станциями;
- повышение надежности электро- и теплоснабжения потребителей;
- улучшение экологической обстановки.
- снижение уровня тарифов на электроэнергию за счет экономии затрат на привозное дизельное топливо;



Сельское хозяйство

Сельское хозяйство Камчатского края – обеспечивающая отрасль, направленная на удовлетворение потребностей населения края в сельскохозяйственной продукции высокого качества: продукцией растениеводства (картофель и овощи открытого грунта) в полном объеме, продукцией животноводства (молоко, яйцо, мясо) – частично.

Сельскохозяйственное производство Камчатского края функционирует в сложных природных и экономических условиях, обусловленных особенностями климата, географическим положением, удаленностью от других регионов России.

В сельской местности Камчатского края на начало 2019 года проживало 68 тыс. человек (21,6 % от общей численности населения Камчатского края).

В Камчатском крае производством сельскохозяйственной продукции занимаются 41 сельскохозяйственная организация различных форм хозяйствования, 274 крестьянских (фермерских) хозяйств и индивидуальных предпринимателей. В регионе осуществляют хозяйственную деятельность 9 оленеводческих предприятий различных организационно-правовых форм собственности.

Выпуск продукции сельского хозяйства всеми сельхозпроиз-

водителями (сельхозорганизациями, хозяйствами населения, крестьянскими (фермерскими) хозяйствами) за 2018 год составил 8 275,1 млн рублей, что в сопоставимой оценке составляет 100,5 % к уровню 2017 года.

Животноводство Камчатского края представлено молочным скотоводством, свиноводством, яичным птицеводством и оленеводством – традиционной отраслью природопользования коренных малочисленных на-

родов края. Приоритетная цель в области животноводства – обеспечение детских учреждений и учреждений социальной сферы диетической продукцией местного производства.

На начало 2019 года поголовье крупного рогатого скота в хозяйствах всех сельхозтоваропроизводителей составило 9,5 тыс. голов (из них коров – 4,2 тыс. голов), свиней – 25,0 тыс., овец и коз – 3,0 тыс. голов, поголовье северных оленей составляет 41,2 тыс. голов.



В 2018 году производство молока составило 20,8 тыс. тонн (112,3% к 2017 году), яиц – 54,1 млн штук (100,9 % к 2017 году), мяса – 6,9 тыс. тонн (118,7 % к 2017 году).

Растениеводство Камчатского края – основной блок сельскохозяйственного производства, его продукция обеспечивает кормовую базу для животноводства. В 2018 году валовый сбор продукции растениеводства составил: картофель – 35,6 тыс. тонн, овощей открытого и защищенного грунта – 11,13 тыс. тонн.

Для увеличения объемов производства овощей закрытого грунта ведется работа по реализации инвестиционных проектов, направленных на круглогодичное обеспечение население Камчатского края свежими зелеными и овощными культурами.

За последние три года наблюдается устойчивая тенденция роста объема производства комбикормов, что является следствием роста основных отраслей-потребителей – свиноводства, молочного животноводства и птицеводства. По итогам 2017 года АО «Камчатская мельница» произведено 26,6 тыс. тонн комбикормов, что составило 112,0 % к 2017 году.

В 2018 году завершена модернизация единственного в регионе комбикормового завода АО «Камчатская мельница». С запуском нового объекта предприятие намерено увеличить объемы производства, обеспечивая все сельхозпредприятия Камчатского края бесперебойным снабжением комбикормами высокого качества.

Туристско-рекреационные возможности



Камчатка – уникальный полуостров, который является одной из богатейших территорий на планете по рекреационным и природным ресурсам.

Ледники и вулканы, минеральные и термальные источники, легендарная Долина гейзеров и не тронутая цивилизацией в большинстве мест фауна и флора создали предпосылки к развитию туризма: экологического и экстремального, пешеходного и конного, горнолыжного и альпинизма, организации морских круизов, наблюдений за дикими животными в естественной среде обитания.

Интерес у российских и зарубежных путешественников на Камчатке вызывают чистейшие бурные реки и активная деятельность вулканов, горные вершины высотой более 4 000 метров и воды прибрежных морей с богатой ихтиофауной.

Туристский продукт, предлагаемый представителями отрасли на Камчатке, очень разнообразен – от стационарного отдыха с насыщенной экскурсионной программой до эксклюзивных туров, включая вертолетные и морские путешествия по Камчатке.

В зимнем сезоне для туристов доступны экскурсионные и этнографические маршруты, круиз по Авачинской бухте, вертолетные и наземные путешествия к вулканам, купание в термальных источниках, поездки на снегоходах и собачьих упряжках, лыжные походы, катание на горных лыжах и сноубордах, хелиски, зимняя рыбалка, катание на собачьих упряжках – последний вид туризма вызывает все больший интерес, в крае открываются новые питомники. Экстремальная камчатская традиционная гонка на собачьих упряжках «Берингия-2018» вошла в Книгу рекордов России как самая протяженная гонка в мире.

Правительством Камчатского края направлена заявка на включение гонки в Книгу рекордов Гиннеса.

В последние годы в Камчатском крае активно развивается инфраструктура туризма. В Петропавловске-Камчатском возводятся современные отели и аэропорт, в самых живописных местах полуострова – на реках, горячих источниках, в охотничьих угодьях – обустраиваются туристские базы-кемпинги, приюты, стоянки и стационарные лагеря. Правительством Камчатского края разработан порядок предоставления субсидий субъектам малого и среднего предпринимательства, осуществляющим деятельность в сфере туризма. В рамках особых налоговых режимов (ТОР и свободный порт Владивосток) инвесторы в настоящее время реализуют инвестиционные проекты в сфере туризма на сумму около 6 млрд рублей.

Камчатский край обладает рядом безусловных конкурентных преимуществ для развития туризма. Это близость к странам Азиатско-Тихоокеанского региона, благоприятная экологическая обстановка, наличие всемирно известных памятников культурного и природного наследия ЮНЕСКО, разнообразие туристско-рекреационных ресурсов.

В последние годы растет туристический поток, так, в 2018 году Камчатский край посетило почти 26 000 иностранных туристов, что почти вдвое превышает показатели 2017 года. Всего же туристический поток на Камчатку в прошлом году составил более 215 000 человек.

Ассоциации и отраслевые организации

Камчатское региональное отделение «Деловой России»

Телефоны: +7 (4152) 49-05-78, +7-900-680-80-11
Почта: Cbl.kamchatka@mail.ru
Сайт: hotelkam.ru

Союз «Торгово-промышленная палата Камчатского края»

Телефон: +7 (4152) 42-75-70
Почта: tppkamru@yandex.ru
Сайт: kamchatka.tpprf.ru/ru/

Камчатское региональное отделение межрегиональной общественной организации «Ассоциация Молодых Предпринимателей»

Телефон: +7 (924) 784-82-22

Ассоциация туриндустрии Камчатки

Телефон: +7 (914) 625-73-33
Почта: kamatik41@gmail.com

Камчатская ассоциация негосударственных дошкольных и школьных организаций

Телефоны: +7 (914) 788-40-67, 8 (963) 832-56-55
Почта: kandsho@mail.ru

Автономная некоммерческая организация «Камчатский туристский информационный центр»

Телефон: +7 (4152) 30-73-30
Почта: info@visitkamchatka.ru
Сайт: visitkamchatka.ru

Некоммерческое партнерство «Горнопромышленная ассоциация Камчатки»

Телефон: +7 (4152) 23-76-07
Почта: kamchatgorprom@yandex.ru

Ассоциация «Камчатская гильдия риэлторов»

Телефон: +7 (4152) 26-00-80
Почта: kvadratniy_metr@mail.ru

Некоммерческая организация Объединение работодателей «Камчатский краевой союз промышленников и предпринимателей»

Телефон: +7 (4152) 41-11-64
Почта: profit@profitbank.ru

Региональная общественная организация «Союз индивидуальных предпринимателей Камчатского края»

Телефон: +7 (909) 831-74-05
Почта: ninel_v@bk.ru

Союз «Саморегулируемая организация строителей Камчатки»

Телефоны: 8 (4152) 25-24-10, +7 (4152) 25-20-09
Почта: npsskam@gmail.com

«Камчатское общество оценщиков»

Телефон: +7 (4152) 26-33-30
Почта: kamroo@yandex.ru

Региональное отраслевое объединение работодателей «Союз рыбопромышленников и предпринимателей Камчатки»

Телефоны: +7 (4152) 41-00-46; +7 (4152) 42-81-10
Почта: srpkam@yandex.ru

Некоммерческое партнерство «Автомобильный союз Камчатки»

Телефоны: +7 (4152) 42-01-35; +7 (4152) 42-42-06
Почта: avtokamchatka@gmail.com

Ассоциация работодателей агропромышленного комплекса Камчатского края

Телефон: +7 (41531) 3-82-64
Почта: agro-k@mail.ru

Некоммерческое партнерство «Владельцев автозаправочных станций Камчатки»

Телефон: +7 (4152) 43-30-25
Почта: tskdo@mail.ru

Некоммерческая организация «Камчатская Региональная Рекламная Ассоциация»

Телефон: +7 (4152) 48-23-06
Почта: ra_Nd@mail.ru

Некоммерческое партнерство «Производители пищевой продукции Камчатского края «Пищевик Камчатки»

Телефон: +7 (4152) 24-46-02; +7 (951) 290-88-88
Почта: np.pischevik.kamchatka@mail.ru

Научные институты и филиалы РАН, ведущие вузы

Институт вулканологии и сейсмологии ДВО РАН

Телефоны: +7 (4152) 29-77-17; +7 (4152) 20-21-03
Почта: volcan@kscnet.ru

ФГБОУ ВО «Камчатский государственный технический университет»

Телефон: +7 (4152) 30-09-33
Сайт: kamchatgtu.ru

ФГБОУ ВО «Камчатский государственный университет им. Витуса Беринга»

Телефоны: +7 (4152) 42-68-42; 42-68-36; 41-08-33
Почта: kamgu@kamgu.ru
Сайт: www.kamgu.ru

3

Ивент
индустрия



Основные компании ивент индустрии



Агентство по туризму и внешним связям Камчатского края

Профиль деятельности:
маркетинг территорий

Адрес:
г. Петропавловск-Камчатский,
ул. Владивостокская, 2/1

Почта:
travel@kamgov.ru

Телефон:
+7 (4152) 41-3-55

Сайт:
www.kamgov.ru/agtur

АНО «Камчатский туристский информационный центр»

Профиль деятельности:
маркетинг территорий

Адрес:
г. Петропавловск-Камчатский,
ул. Набережная, 30

Почта:
info@visitkamchatka.ru

Телефон:
+7 (415) 230-73-30

Сайт:
www.visitkamchatka.ru

АНО «КВЦ ИНВЕСТ» (АНО «Камчатский выставочно- инвестиционный центр»)

Профиль деятельности:
Venue / PEO / PCO

Адрес:
г. Петропавловск-Камчатский,
Северо-Восточное шоссе, 27

Почта:
kaminvest@
kamexpocenter.ru
info@kamexpocenter.ru

Телефон:
+7 (4152) 42-51-25

Сайт:
kamexpocenter.ru

Материально-техническая база событийной индустрии



Камчатский выставочно-инвестиционный центр – это единственная на полуострове площадка, на которой ежегодно проходит свыше 10 различных по тематике выставок, а также разнообразных массовых мероприятий и акций. Центр располагает необходимой материально-технической базой (выставочное оборудование и конструкции, презентационное оборудование). Небольшая площадь не мешает организации выставочных мероприятий самого высокого уровня.

Размеры площадки:

400 кв. м

Конференц-зал:

на 40 человек

В камчатском крае нет специализированного конгресс-центра. Конференц-залы Петропавловска-Камчатского расположены в гостиницах и отелях. Самый большой из них, который предоставляет конференц-услуги, находится в гостиничном комплексе «Петропавловск».

Для проведения конференций, деловых встреч, презентаций, семинаров, тренингов, выставок и других корпоративных мероприятий гостиница предлагает залы вместительностью от 30 до 80 человек с предоставлением необходимого современного оборудования: экрана, ноутбука, проектора, флипчарта, аудио- и видеоборудования, канцтоваров.

В настоящее время открыт новый современный конференц-зал вместительностью до 45 человек, оформленный в деловом стиле, с красивым видом на вулканы, оснащенный мультимедийным оборудованием, необходимым для проведения мероприятий разного уровня, также предоставляется персонал для регистрации участников и иной технической помощи в организации мероприятия.



4

Туристические
ВОЗМОЖНОСТИ

Знаковые места и достопримечательности



Долина гейзеров – одно из наиболее крупных гейзерных полей мира (более 100 гейзеров) и единственное в Евразии. Долина гейзеров расположена на Камчатке в Кроноцком государственном биосферном заповеднике. Долина гейзеров труднодоступна, на ее территории действует заповедный режим. Ее экосистема является уникальной для России и весьма уязвимой к внешним воздействиям, поэтому ведется постоянный экологический мониторинг состояния природного комплекса, рекреационная нагрузка жестко нормируется. С 1992 года сюда туристическими фирмами по договору с заповедником организовываются вертолетные экскурсии, действует строгая система правил и требований к организации экскурсий в целях сохранения равновесия экосистемы. В 2008 году по результатам голосования Долина гейзеров вошла в список семи чудес России.



Вулканы. Самые известные: «Домашние» вулканы (Корякская сопка, Авачинская сопка, Козельский вулкан) – ближайшая к Петропавловску-Камчатскому группа вулканов, стала символом города и региона в целом; Ключевская сопка – самый высокий активный вулкан Евразии, наивысшая точка Камчатки.

Озеро Курильское – живое сердце Южно-Камчатского заказника, это кратерное озеро Курильское. Максимальная глубина озера – 316 м. Образовано 8300–8400 лет назад. Площадь – 77 кв. км. Здесь обитают более 200 бурых медведей и находится крупнейшее в Евразии нерестилище нерки – до 6 млн особей.

Основные маршруты

К Мутновскому вулкану

Протяженность маршрута:

25 км.

Продолжительность маршрута:

1–2 дня.

Передвижение по маршруту

Пешком, с доставкой к началу маршрута и выездом по окончании маршрута автотранспортом, на общее расстояние 25 км по территории парка и 125 км по Мутновской трассе и кальдере вулкана Горелый.

Сроки проведения маршрута

Круглогодично. В период с ноября по июнь на снегоходах и лыжах, с июля по сентябрь – на автотранспорте и пешком.

Описание маршрута

Маршрут проходит по территории природного парка «Южно-Камчатский», охватывая живописные объекты, такие как fumarольные поля в кратере Мутновского вулкана, водопад в каньоне Опасный.



Движение по маршруту к Мутновскому вулкану

Путь к началу маршрута начинается от п. Термальный. На автомобиле или снегоходе необходимо проехать по Мутновской трассе мимо сопки Горячая, вулкана Вилючинский, через Вилючинский перевал по Мутновскому плато. Далее возможны два варианта: через Мутновскую ГеоТЭС или кальдере вулкана Горелый к границе парка на ручье Освистанном. В первом случае дорога заканчивается у ГеоТЭС, после чего необходимо пройти 12 км по плато к началу маршрута. Во втором случае необходимо свернуть на дорогу, спускающуюся в кальдере вулкана Горелый, и по пересыхающим озерам доехать до ручья Освистаный к границе парка. От границы парка маршрут идет мимо кордона «Мутновский» по старой геологической дороге, по которой можно добраться к подъему у входа в разлом кратера (к «Кресту»). Для сокращения маршрута можно пройти по тундре у подножья сопки Тарбаганья. Далее маршрут идет по натоптанной тропе по склонам

вулкана Мутновский, через разлом в борту вулкана по руслу реки Вулканная к fumarольным полям и активной воронке. При путешествии необходимо быть предельно осторожным, так как под поверхностью могут быть размыты и провалы в горячую воду. Также необходимо учитывать направление ветра во избежание отравления сернистым газом. После осмотра кратера маршрут через тот же разлом идет по руслу реки Вулканная к каньону Овраг Опасный с во-

допадом высотой 90 м. Оттуда по дороге маршрут выходит к границе парка.

Рекомендуемая целевая аудитория посетителей

Маршрут рекомендуется для физически средне подготовленных и экипированных любителей походов в дикой природе по слабо оборудованным маршрутам. Маршрут может быть пешим, лыжным, снегоходным, вертолетным.



Экспедиция на квадроциклах



Передвижение по маршруту:
на квадроциклах.

Протяженность маршрута:
до 684 км.

Сроки проведения:
июль – сентябрь.

Маршрут включает в себя: Киревенские горячие источники; мыс Африка (самая восточная оконечность Камчатки); рыбалка на реках Еловка, Озерная, Левая, Шишей, Маимля; ракетный полигон Кура (часть маршрута проходит вдоль испытательного полигона Космических Войск России).

Кордон «Пиначевский» – кордон «Центральный» по территории природного парка «Налычево»

Маршрут проходит по долине реки Пиначева через Пиначевский перевал, далее вдоль реки Горячая к кордону «Центральный», по территории природного парка «Налычево».

Протяженность маршрута:

39 км.

Время прохождения маршрута:

1–2 дня.

Способ передвижения посетителей по маршруту

В летнее время – пешком, в зимнее – на лыжах или на снегоходе.

Сезонность использования

Круглый год, кроме периодов ноябрь – декабрь и апрель – середина июня.

Описание маршрута

Маршрут начинается от кордона «Пиначевский», проходит вдоль реки Пиначева, через 16,5 км расположен кордон Семенова, где можно переночевать. Еще через 10 км находится стоянка «Перевальная». От нее тропа по каменистому распадку и горной тундре уходит к Пиначевскому перевалу (1 160 м), с верхней точки которого открывается панорама Налычевской долины.

Далее тропа мимо Вакинских источников спускается в каменноберезовый лес и вдоль реки Горячей идет к кордону «Центральный».

Рекомендуемая целевая аудитория посетителей

Российские и иностранные экотуристы, школьные и студенческие группы, организованные группы от туристических фирм, в зимнее время – владельцы снегоходов и туристы-лыжники, группы от спортивных школ по лыжным видам спорта.



Гостиничный фонд

В Петропавловске-Камчатском и Елизовском районе расположено множество отелей и гостиниц для гостей полуострова. Особые впечатления от посещения Камчатки подарят отели, расположенные в Паратунской зоне и знаменитые своими термальными источниками. Гости Камчатки смогут оценить комфортабельные базы отдыха с собственной лесной зоной и бассейном с термальной водой вдали от городской суеты. Добраться из Паратунки до площадок проведения мероприятий можно на специально организованных трансферах в течение получаса.



Гостиничные комплексы в г. Петропавловске-Камчатском

Всего **8** гостиниц.

Общая вместимость —

750 человек.

12 мини-гостиниц и гостевых домов, вместимость —

135 человек.

Город Елизово

4 гостиницы, вместимость —

145 человек.

Отели в п. Паратунка (45 км до Петропавловска-Камчатского)

Особенность — наличие термальных бассейнов.

23 базы отдыха, вместимость —

1 165 человек.



Рекомендованная гостиница

Отель «Руссо-Балт Северные приключения». Вариант размещения на высшем уровне.

Удаленность: **38** км до Петропавловска-Камчатского,

7-13 км до вертодрома «Витязь-Аэро».

Особенности

4,2 га — собственная территория в каменно-березовом лесу, 3 бассейна с термальной водой, меню из свежих морепродуктов, дикого мяса, камчатских деликатесов и дикоросов.

5 гостиничных номеров, **7** коттеджей с индивидуальными термальными бассейнами.



**Гостиничный комплекс
«Петропавловск»**




Адрес:
г. Петропавловск-Камчатский,
пр-т Карла Маркса, 31а

Почта:
hotel@hotel.petropavlovsk.ru

Телефон:
+7 (4152) 25-25-25

Сайт:
petropavlovsk-hotel.ru

**Гостиница
«Арсеньев»**



Адрес:
г. Петропавловск-Камчатский,
ул. Арсеньева, 1

Почта:
hotelkam@mail.ru

Телефон:
+7 (4152) 21-54-44

Сайт:
hotelkam.ru

**Отель
«Дольче Вита»**




Адрес:
г. Петропавловск-Камчатский,
ул. Топоркова, 5/1

Почта:
greenkam41@mail.ru

Телефон:
+7 (4152) 20-03-00
+7 (4152) 20-04-00

Сайт:
dolcevita-hotel.ru

**Гостиница «Авача»
(Best Eastern)**



Адрес:
г. Петропавловск-Камчатский
ул. Ленинградская, 61

Почта:
travel@avacha-hotel.ru

Телефон:
+7 (4152) 42-73-31

Сайт:
avachahotel.ru

**Отель
«Yu Hotel»**



Адрес:
г. Елизово, ул. В. Кручины, 38а

Почта:
booking@yu-hotel.ru

Телефон:
+ 7 (41531) 7-27-27
+7 (914) 021-27-27

Сайт:
yu-hotel.ru

**Гостиница
«Начальник Камчатки»**



Адрес:
г. Петропавловск-Камчатский,
ул. Ленинградская, 14а

Почта:
admin@nk-hotel.ru

Телефон:
+7 (4152) 34-65-00

Сайт:
nk-hotel.ru

**Hotel Comfort
Отель «Комфорт»**



Адрес:
г. Петропавловск-Камчатский,
ул. Пограничная, 39/1

Почта:
hotel-comfort@inbox.ru

Телефон:
+7 (4152) 42-20-25
+7 (908) 495-11-88

Сайт:
hotelcomfort41.ru

**Гостиница
«Бел-Кам-Тур»**



Адрес:
Камчатский край, с. Паратунка,
ул. Елизова, 39

Почта:
hotel@belkamtour.ru

Телефон:
+7 (914) 025-88-88

Сайт:
belkamtour.ru

**Гостиница
«Гейзер»**



Адрес:
г. Петропавловск-Камчатский,
ул. Топоркова, 10

Почта:
kam-gejzer@yandex.ru

Телефон:
+7 (4152) 228-229
+7 (4152) 41-95-70

Сайт:
geyser-hotel.ru


Полезные факты и данные

10 причин побывать на Камчатке

1. Увидеть своими глазами вулканы Камчатки, из которых 30 – действующие. Узнать, как выглядит самый высокий активный вулкан Евразии – Ключевская сопка.
2. Понаблюдать в дикой природе за жизнью камчатского бурого медведя – одного из самых крупных в мире.
3. Сплавиться на рафтах или байдарках по удивительным камчатским рекам, увидеть ландшафтное разнообразие Камчатки, красивые резные берега, оценить суровую красоту северной природы, отведать вкусной ухи из свежей рыбы.



4. Покататься на горных и беговых лыжах, сноуборде, снегоходах и собачьих упряжках, длительная снежная камчатская зима и высокие горы создают великолепные возможности для спортивного отдыха.
5. Посетить этнические деревни аборигенов, познакомиться с их культурой и бытом.
6. Встретить рассвет на берегу Тихого океана и прогуляться босиком по черному песку. Всмотреться вдаль и понаблюдать за волнами, вдыхая свежий морской воздух и слушая рев океана.
7. Совершить морскую прогулку по акватории Авачинской бухты – одной из красивейших и крупнейших гаваней в мире.
8. Принять участие в великолепной спортивной рыбалке по лицензии. В морях, озерах и реках Камчатки воспроизводятся все виды тихоокеанского лосося и многие другие виды рыб.
9. Посетить заповедные территории Камчатки, многие из которых являются частью Всемирного культурного и природного наследия ЮНЕСКО.
10. Увидеть сокровища Кроноцкого заповедника: кальдеру вулкана Узон и одно из семи чудес России – Долину гейзеров.



5

Культура



Традиции и обычаи

Коренные малочисленные народы Камчатки

Ительмены

Численность –
ок. **2 300** человек.

Самоназвание: итэнмыи («те, кто существует», «живущие здесь»). Народ ительмены относится к арктической малой расе северных монголоидов. В конце XVII века, когда Камчатка вошла в состав России, ительмены населяли почти весь полуостров. Их традиционным занятием всегда было рыболовство. Рыбу, главным образом из семейства лососевых, заготавливали впрок в виде **юколы** (вялили на солнце и ветре) или заквашивали в ямах. С приходом на Камчатку русских существенное значение для ительменов стал иметь пушной промысел: шкурами пушного зверя платили ясак. Средствами передвижения служили долбленные лодки, собачьи упряжки, скользящие лыжи, на охоте чаще использовали снегоступы. Зимой жили порой по 40–50 человек в полуземлянке, летом – в травяном шалаше на сваях. Женщины носили комбинезоны-рубашки, соединенные с просторными шароварами, мужчины – кухлянки и меховые штаны, которые заправляли в торбаса. В середине XVIII века ительмены были обращены в православие, но долго сохраняли и дохристианские представления, веря в духов. К XIX веку значительная часть ительменов слилась с русскими старожилами: смешанное население называлось камчадалами. Сегодня ительмены по-прежнему заняты рыболовством, также они освоили животноводство



и строительство. Многие работают в системе народного образования, культуры, здравоохранения. Развивается танцевальное искусство.

Алхалалалай

Обрядовый ительменский осенний праздник, знаменующий собой завершение хозяйственного цикла. Переводится на русский как «Благодарение». В 2010 году Алхалалалай стал официальным праздником Камчатского края. Праздник проводится в последнее воскресенье сентября. Алхалалалай связан с окончанием летних и

осенних работ. Основная охота и рыбалка закончены, в огороде снят урожай, да и в лесу все грибы и ягоды давно собраны. Пришло время поблагодарить природу, а заодно вспомнить о древних ительменских мифах о сотворении мира. Праздник в обрядовой форме воспроизводит элементы мифов о сотворении мира и ритуалы, связанные с благодарением природы за дарованный ею урожай. Итель-

мены приносят дары рыбному богу Хантаю, проводится этнический танцевальный марафон (самые выносливые танцуют до 15 часов подряд). Все действие на обрядовой поляне деревни Пимчах под Сосновкой проходит на языке коренных жителей юга полуострова с параллельным переводом на русский. На празднестве ежегодно присутствуют около 10 тыс. человек.





Эвены

Численность –
ок. **1 800** человек.

Самоназвание: орочел («олениводы»), мэнэл («живущие на одном месте»).

Традиционное верование: у эвенов был культ «хозяев» природы и различных стихий – тайги, воды, огня. Поклонение солнцу представляло важную часть религии. Светилу приносили в жертву оленей. Практиковалось «воздушное» захоронение на деревьях или помостах.

Основа хозяйства: кочевое оленеводство, охота, рыболовство. Интересно, что у эвенов было два календаря: православный и «охотничий», в котором месяцы назывались в честь частей тела. Год начинался с сентября, который назывался месяцем «подымающейся тыльной поверхности кисти руки» (левой), и заканчивался августом, месяцем «подымающейся кисти руки, сложенной в кулак» (правой).

Традиционная одежда: основной элемент одежды – таты. Это распашной кафтан из пыжика

или из ровдуги с несходящими полами. Борта и подол обшивали меховой полоской, а швы покрывали полоской, орнаментированной бисером (у женщин – бело-голубым на светлом фоне).

Традиционная пища: оленина, мясо диких животных, рыба, дикорастущие растения. Основное мясное блюдо – отварное мясо (улрэ), рыбные блюда – отварная рыба (олра), уха (хил), юкола (кам), порошок-мука из сушеной рыбы (порса), квашеная рыба (докчэ), сырая рыба, головы с хрящами, строганина (талак) и др.



Алеуты

Численность –
ок. **400** человек.

Самоназвание: унанган («прибрежные жители»).

Традиционное верование: анимизм (вера в одушевленность всей природы). Алеуты почитали предков, изображая их на камне, костях, дереве, шкурках. Для шаманских обрядов они выстругивали деревянные маски и мастерили костюмы, символизирующие птиц. В конце XVIII века, испытав сильнейшее влияние русской культуры, алеуты перешли в православие. Распространилось двуязычие, школьное обучение, религиозные книги начали переводиться на алеутский.

Основа хозяйства: зверобойный промысел, рыболовство, птицеводство, собирательство (морские ежи, моллюски, мидии). В морской охоте алеуты использовали байдару (плоскодонная лодка с деревянным каркасом, обтянутая звериной кожей) и каяк (закрытая кожаная лодка с деревянным каркасом и от-

верстием люком, куда садился охотник). Оружие: до прихода русских использовались легкие дротики с костяными наконечниками, луки, а также костяные или каменные ножи.

Традиционная одежда: парка – длинная глухая (то есть без разреза спереди) одежда из меха. Поверх нее надевали камлейку – глухую непромокаемую одежду из кишок морских животных. Камлейку, снабженную рукавами, глухо закрытым высоким воротом и капюшоном, можно считать прообразом европейской ветровки. Также алеуты носили промысловые головные уборы – деревянные шляпы конической формы.

Традиционная еда: юкола – сушено-вяленое мясо рыбы.





Коряки

Численность –
ок. **6 640** человек.

Самоназвание: нымыланы, чавчувены, аlyтoрцы.

Традиционное верование: в отношении религии среди коряков распространено христианство, однако остаются сильны традиционные верования (шаманизм).

Исследование поселка Атарган указывает на то, что местные племена коряков были знакомы с использованием металла задолго до прихода русских, а точнее, в последнее столетие первого тысячелетия.

По роду занятий и образу жизни традиционно коряки делятся на тундровых и береговых. Каждая группа говорила на своем языке и включала в себя несколько более мелких территориальных групп.

Жилища коряков представляют собой конические переносные чумы – яранги. Также жилищами служили округлые полуземлянки диаметром 3–12 м с центральными квадратными или округлыми очагами, обложенными камнями.



Музеи

Камчатский краевой объединенный музей

kamchatka-museum.ru

+7 (4152) 42-54-11; 41-26-44;
42-18-82



Этнокультурный комплекс «Пимчах»

+7 (41531) 36-273



Быстринский музей

+7 (41542) 21-103



Этнокультурный комплекс «Мэнэдек»

+7 (41542) 23-334

Театры

Камчатский театр драмы и комедии

kamteatr.com

+7 (4152) 42-02-94;
42-00-90; 42-01-03



A close-up photograph of several large, dark brown, spiny crabs, likely hairy crabs, steamed in a woven basket. The crabs are piled together, with their legs and claws visible. The background is slightly blurred, showing more of the basket and some greenery.

6

Гастрономическая
карта региона

Традиционная кухня



Термидор из мяса камчатского краба, подается в панцире краба



Большое плато камчатских деликатесов

Камчатка традиционно славится рыбой и морепродуктами. Кроме того, здесь можно попробовать блюда из оленины, папоротника, черемши.



Курильские гребешки с кремом из сельдерея



Плато креветок на льду



Тартар из лосося с крабом и икрой



Салат с лососем горячего копчения с заправкой на основе лимончелло

Ресторанная инфраструктура традиционной кухни



Gastro&wine Bar Pastrami

Время работы:
ежедневно с 11:00 до 00:00

Instagram: @winebar_pastrami

Адрес:
г. Петропавловск-Камчатский,
проспект Карла Маркса, 23

Тел.: +7 (984) 167-59-07



Ресторан «DaVinci»

Время работы:
пн-чт, вс с 12:00 до 00:00;
пт, сб с 12:00 до 02:00

davinci41.ru

Адрес:
г. Петропавловск-Камчатский,
проспект 50 лет Октября, 16/1

Тел.: +7 (4152) 23-04-38



Лаунж-кафе «Вагака»

Время работы:
ежедневно с 12:00 до 00:00

Instagram: @baraka_lounge

Адрес:
г. Петропавловск-Камчатский,
проспект 50 лет Октября, 16/1

Тел.: +7 (4152) 23-43-93



Кафе «Бульвар»

Время работы:
вс-вт с 10:00 до 00:00;
ср-сб круглосуточно
(перерыв с 09:00 до 10:00)

Instagram: @bulvar41

Адрес:
г. Петропавловск-Камчатский,
проспект Победы, 67/2

Тел.: +7 (4152) 30-04-41



Паб «Harat's»

Время работы:
пн-чт, вс с 12:00 до 02:00;
пт, сб с 11:00 до 04:00

petropavlovsk-kamchatskiy.harats.com

Адрес:
г. Петропавловск-Камчатский,
ул. Пограничная, 17

Тел.: +7 (4152) 48-81-11



Ресторан «Korea House»

Время работы:
ежедневно с 11:00 до 23:00

koreahouse.vip

Адрес:
г. Петропавловск-Камчатский,
ул. Ленинская, 26

Тел.: +7 (4152) 33-77-22



Суши-бар «Киото»

Время работы:
пн-чт, вс с 11:00 до 23:00;
пт, сб с 12:00 до 24:00

kyotokam.ru

Адрес:
г. Петропавловск-Камчатский,
ул. Ленинская, 32

Тел.: +7 (4152) 33-77-22



Мясной ресторан «Butcher»

Время работы:
ежедневно с 12:00 до 00:00

butcherkamchatka.ru

Адрес:
г. Петропавловск-Камчатский,
проспект 50 лет Октября, 10а

Тел.: +7 (4152) 30-15-00



Ресторан «Камчатка»

Время работы:
ежедневно с 12:00 до 02:00

Instagram: @kamchatka_local_kitchen

Адрес:
г. Петропавловск-Камчатский,
ул. Академика Королева, 65

Тел.: +7 (4152) 26-02-60



Friends and Burgers

Время работы:
ежедневно с 12:00 до 23:00

friendsburgers.ru

Адрес:
г. Петропавловск-Камчатский,
проспект Победы, 34

Тел.: +7 (4152) 40-88-40



Кафе «Kish Mish»

Время работы:
пн-чт, вс с 10:00 до 02:00;
пт, сб с 00:00 до 24:00

Instagram: @kishmish.kam

Адрес:
г. Петропавловск-Камчатский,
50 лет Октября проспект, 16/1,
ТРК Парус – 4 этаж

Тел.: +7 (4152) 40-99-09



Ресторан «Gotcha»

Время работы:
пн-чт, вс с 12:00 до 24:00;
пт, сб с 12:00 до 03:00

Instagram: @gotcha_restaurant

Адрес:
г. Петропавловск-Камчатский,
проспект Победы, 34

Тел.: +7 (4152) 40-30-90

KAMCHATKA

OPEN TO
THE WORLD

Kamchatka and salmon caviar are virtually inseparable. This gourmet product has long become the brand of the region, along with volcanoes and geysers.

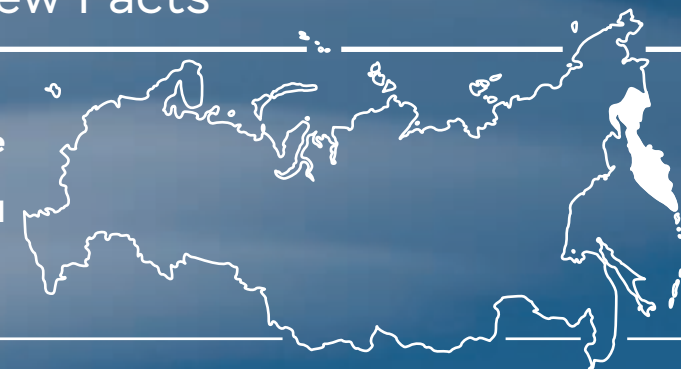
The Geyser Valley on Kamchatka is one of the largest in the whole world. It was recognized by nationwide vote as one of the seven wonders of Russia.



EVENT PASSPORT OF THE REGION

KAMCHATKA Portrait of the Region: A Few Facts

Kamchatka is the most remote region from the central part of the country, the area with pristine nature and a very small population. This is the land of volcanoes, geysers and bears. The natural volcano landscape in Kamchatka was included in the UNESCO World Heritage List.



FISHING SHOP OF RUSSIA

The fishing industry is the main link in the economic structure of Kamchatka Krai. In addition to fishing, processing fish, studying fish and fish farming sectors, the local economy includes a number of auxiliary and service sectors, as well as institutions of manufacturing and social infrastructure. The most important of those are ship repair, construction, transport, storage and transshipment of fish products.

KAMCHATKA EXHIBITION AND INVESTMENT CENTER

- Area: exhibition and congress halls: 600 and 400 m².
- Number of venues: 2 exhibition and congress halls, a conference hall: 80 sq. m, seating 70 people, 2 meeting rooms.
- Total capacity of two halls and meeting rooms: up to 500 people.
- Distance to the city's historic downtown area: 11 km.

Largest events at the venue:

- Kamchatka Forum of Entrepreneurs (November 26–28, 2018).
- Architectural exposition, exhibition "Your Home 2018."
- Kamchatka Business Strategy and Management Cup.

LEADING ECONOMY SECTORS



Fishing
and fish
farming



Minerals and
other natural
Resources



Energy



Tourism



Agriculture

PLANNING A VISIT

Accessibility

Elizovo Airport is the main arrival port in the Krai; the airport has international status. Distance to city center is **29 km.**

Accommodation

Hotels in Petropavlovsk-Kamchatsky and nearby towns.
Total number of beds – 1800.

BRIGHTEST IMPRESSIONS

Visit the unique Kronotsky Nature Reserve—the caldera of Uzon Volcano and one of seven wonders of Russia, the Valley of Geysers.

Visit the ethnic villages of indigenous peoples. Study their culture and everyday life.

Take part in the excellent sport fishing trip. The seas, lakes and rivers of Kamchatka are home to every species of Pacific salmon and many other species of fish.

Visitors can travel into the wilderness to observe the Kamchatka brown bear, one of the largest in the world, in its natural habitat.


WEATHER IN PETROPAVLOVSK- KAMCHATSKY


Season of the year	Average temperature
Winter (January)	-7 °C
Spring (April)	+0,3 °C
Summer (July)	+12,7 °C
Autumn (October)	+5,5 °C


CONTENT


Based on the materials of the Investment and Enterprise Agency of the Kamchatka Territory (ANPO "KVC INVEST")


1. Region: Kamchatka Krai 	Geography and Nature	90
	Weather and Climate	94
	Time zone	94
	Social Portrait, Religion	94
	Economy and Production.	96
	Transport accessibility	98
	Main Symbols of the Region	104
	Ratings and Prizes	108
	Main Events:	
	Business Events.	110
	Fairs, Festivals, etc.	111
	Calendar Plan of Main Events	112

2. Industrial Specialization of the Region 	Leading Economy Sectors	120
	Associations and Sectoral Organizations	132
	Research Institutes and Branches of the RAS, Leading Universities	133

3. Event Industry 	General Data on the Regional Event Industry.	136
	Convention Bureau and Marketing Organizations	137

4. Tourism Capabilities 	Landmarks and Sights	140
	Main Routes	142
	Hotel Sector.	146
	Useful Facts and Numbers	150

5. Culture 	Traditions and Customs.	154
	Museums	159
	Theatres	159

6. Gastronomic Map of the Region 	Traditional Cuisine.	162
	Restaurant Infrastructure of Traditional Cuisine	164

1

Region:

**Kamchatka
Krai**



Geography and Nature

Kamchatka Krai is part of the Far Eastern Federal District. It occupies the Kamchatka Peninsula and the adjacent continental areas, as well as the Commander Islands and the Island of Karaginsky. On the north-west Kamchatka Krai borders Magadan Region, on the north – Chukotsky Autonomous Area, and on the south – Sakhalin Region.

The Kamchatka Peninsula is washed by the Pacific Ocean along its eastern coast, the Bering Sea – along the north-east coast, and the Sea of Okhotsk – along the western coast.

The area of the Krai is 464,300 sq. km (2.7% of the area of the Russian Federation); of that 292,600 sq. km are occupied by the Koryak Area. The Krai stretches almost 1,600 km from north to south.

The administrative center of the Krai is the city of Petropavlovsk-Kamchatsky.

Kamchatka's Volcanoes. Today there exist 30 active and 300 dormant volcanoes in Kamchatka. The definition of an "active" volcano is fairly blurry: any volcano that has a history of eruptions within the historically significant period is considered active. Some of the volcanoes last erupted 1,000 or even 4,000 years ago, and these volcanoes will have different status according to different classifications.

Rivers and Lakes. There are some 14 100 rivers and streams in Kamchatka, of which most are under 10 km long; only 105 waterways are longer than 100 km. The two by far largest rivers are the Kamchatka (758 km) and the Penzhina (713 km). The average density of the drainage system is 0.77 sq. km, but in some areas the density does not exceed 0.6 sq. km. Although quite short, most rivers in Kamchatka are exceptionally full-flowing.

Geysir Valley

Panorama of
Petropavlovsk-Kamchatsky

Natural Parks and Reserves. The nature reserve fund of Kamchatka consists of nature reserves, wildlife sanctuaries and parks. Today the Krai has 3 nature reserves, 5 nature parks, 13 wildlife sanctuaries, and 75 natural landmarks. The reserves in the area are subdivided into three classes: absolute, relative and mixed.

Sopkas



Flora. The flora of Kamchatka is affected by a number of important factors: the area's geographical position, the influence of humid oceanic climate, the mainly mountainous terrain, the historic development of landscapes, considerable influence of volcanoes and various related volcanic phenomena. The main tree species of Kamchatka Krai are stone birch, white birch, dwarf cedar, dwarf alder, Kuril (Kamchatka) larch (Kamchatka), and Ayan fir. The forest lands occupy 95.3% of the total land area of Kamchatka Krai; of those 19.0 mln hectares are covered by forests, and 26.2 mln hectares are barren.



Steller Sea Lions

Fauna. The Kamchatka Peninsula currently is home to 37 animal species, including 30 indigenous species, 4 introduced species and

3 synanthropic species (house mice, gray and black rats). The forest and mountainous part of the Kamchatka is separated in the north from the nearest forests by the extensive area of Parapolsky Dol. The animal world of Kamchatka Krai is very diverse and includes 45 land mammals and 224 species of birds. Of those, 21 mammal and 39 bird species are huntable; hunting licenses can be obtained in due order. The most valuable and significant animal species are brown bears, elk, bighorn sheep and sable. Their quantity at present is stable, with more than 24,000 bears, 13,000 elk, 14,000 bighorn sheep, and 59,000 sables. 23 species of land and marine mammals and 60 species of birds are included in the Kamchatka Red Book.



Weather



The climate is mostly of **temperate monsoon variety**; the central part has **temperate continental climate**, and the northern part—**subarctic climate**.



The average temperature on the Kamchatka Peninsula in January is **-15,5 °C**, at the adjacent continental area **-25 °C**, and the average temperature in July is **+13,2 °C**.



The rainfall is up to **1,000 mm** per year. Permafrost is present in the north of the Krai, and there are over **400** glaciers in the area.

Time Zone

Regional time zone in the format UTC +12



Social Portrait, Religion

Kamchatka Krai is one of the least inhabited constituent territories of the Russian Federation. The average population density is quite low, just 0.7 persons per 1 sq. km of the territory; considering that 78% of all people live in cities, the actual population density is even lower.

As of January 1, 2019 there were 314,700 people living in Kamchatka, with most of the popu-

lation living in Petropavlovsk-Kamchatsky–Elizovo–Vilyuchinsk agglomeration. The rest of the population resides on the coast, which has to do with the fishing specialization of the local economy.

The peninsula is home to 134 nationalities, ethnicities and ethnic groups. Most of the population are Russian, followed by Ukrainians, Koryaks and other nationalities. Koryaks, Itelmen, Chukchi,

Evens and Aleuts belong to indigenous nations of the region. Some sources say that Kamchatka's indigenous populations have lived in the area for more than 12,000 years. Today those who come to visit the peninsula, will learn about the history, traditions and customs of the aborigines of Kamchatka as shown in museum collections, ethnocultural centers, and present-day settlements.



New City Block

The indigenous people have not forgotten the languages of their ancestors although some of them speak Russian better than their native language.

The economic indicators for 2018 are as follows: per capita income in 2018 stands at RUB 45,034.5. The average nominal paid wages in Kamchatka Krai in 2018 amounted to RUB 73,895.6 (112.3% year

on year), and the real paid pages amounted to 109.7%. Official unemployment figure as of the end of December 2018 is 2,600 people (1.4% of the entire workforce). The 2018 living per capita wage in Kamchatka in 2018 amounted to RUB 19,481 (for working population – RUB 20,494 rubles, for retirees – RUB 15,478, for children – RUB 20,943).

Macroeconomic indicators in Kamchatka Krai have been growing in 2018. The 2018 turnover in all types of economic activities amounted to RUB 316,574,600, which is 8.0% more year on year in current prices. The industrial production index amounted to 106.7%; growth has to do with increased production in processing industry, which amounted to 12.5%.

Pursuant to Law of Kamchatka Krai No. 361 dd. 16.12.2009, "On Holidays and Memorable Dates of Kamchatka Krai," the following festivals and memorial dates have been established in Kamchatka Krai:

- **Alkhalalalay** – Itelmen Nation's holiday, last Sunday of September.
- **Khololo** – Koryak Nation's holiday, first Sunday of November.
- **Nurgenek** – Evenki New Year – third Sunday of June.
- **Deer Breeder's Day** – first Sunday of March.
- **First Fish Day** – first Sunday of June.
- **Beringia** – 2nd Saturday of March.

Additionally, every winter Kamchatka Krai hosts the Kamchatka Krai Northern Pentathlon, in which athletes compete in five traditional sports of Northern nations – triple jump, axe throwing, chaut throwing, jumps over sleds and running with a stick.



Economy and Production

The main types of economic activities that provide for most of the GRP volume are fishing and fish farming, processing industries; wholesale and retail trade, healthcare and social services, mining of natural resources, tourism.

A total of **RUB 18,373.9** million worth of products were shipped

In 2018 the mining enterprises delivered RUB 18,373,900 worth of products (95.1 % year on year in current prices), the production index amounted to 97.7 %. Recovery of natural gas increased by 2.9 % and the recovery of raw materials for construction (granules, pebbles, grits) increased by 23.9 % year on year.

The production index amounted to **112.5 %**

Processing industries shipped RUB 102,134,200 worth of products, which is 111.9 % as compared to 2017 in current prices. The production index amounted to 112.5 %. A total of 95.2 % of processing industry is taken up by food products.

The volume of food industry products amounted to **RUB 97,218.6** million

A total of RUB 97,218,600 worth of food products were shipped in 2018 (113.2 % to the figures of 2017 in current prices), production index – 115.1 %. Growth has been observed in production of semi-prepared meat products (107.5 %), bread and baked products (104.2 %), mineral water (101.5 %), sausage (100.7 %), pastries (102.1 %), cattle products (102.5 %), cottage cheese and cheeses (101.1 %). Decline was observed in production of beer (91.7 %) and liquid processed milk (97.2 %). Food products, with the exception of fish products are mostly produced for the regional market..

1,563.2 thousand tons of fish

Fishing enterprises of Kamchatka Krai have caught the record-setting 1,563,000 tons of fish and sea food (130.0 % as compared to 2017), the growth of the total catch of aquatic bioresources is due to favorable conditions in fishing areas and increased quotas for white salmon catch. The growing figures of 2018 have to do with the record catch of salmon. The catch of salmon in 2018 is 2.1 times as large as that of 2017, amounting to almost 500,000 tons.

Growth of energy consumption amounted to

101.0 %

The enterprises producing electricity, gas and steam delivered RUB 17,432,700 worth of products (103.8 % of 2017 figures in current prices), production index stands at 101.0 %. There was an increase in energy consumption observed among industrial and agricultural enterprises, including due to the conclusion of contracts and supply of electricity to large mining enterprises (Ametistovoye JSC, Kamgold JSC, Kamchatskoye Zoloto JSC, Ozernovsky MMC LLC), fish processing factories (Vityaz-Auto LLC, Kolkhoz Oktyabr LLC, Skit LLC), and agricultural enterprises (APC Zaozerny, private entrepreneur M.V. Bondareva, S.A. Zudov Farm Household). Production of electricity grew by 1.8 % as compared to 2017 and amounted to 1,824.5 million kWh. Production of thermal energy (steam and hot water) increased by 0.4 % year on year, and amounted to 3,007.8 thousand Hcal.

The gross output amounted to **RUB 8,275.1** million

The agribusiness sector of the economy has been actively developing. Due to increased output of the cattle-breeding industry, total industrial output increased by 1.0 %, and amounted to RUB 8,275.1 million.

The volume of investments amounted to **RUB 39,278.7** million

The amount of investments into the capital stock in January-September 2018 amounted to RUB 39,278.7 million, or 107.4 % of the amount for January – September 2017 in comparative prices.

A total of **35.5** thousand m² of housing were completed

The volume of works in the construction sector amounted to RUB 22,495.7 million. A total of 205 residential buildings with the total area of 35.5 thousand m² were completed in 2018, all sources of financing included.

Transport Accessibility



The transport infrastructure of Kamchatka Krai includes water, air, and automobile transport. The distance to the nearest major seaport and airport is 2,500 km (Vladivostok), and 1,700 km (Khabarovsk) respectively.

Sea transport is being used to deliver all types of food, material and technical supplies and fuel. Sea transport enterprises represent the most important link in the transport sector of Kamchatka Krai. Most cargoes are delivered to the Krai via the seaports of Primorsky Krai to the seaport in Petropavlovsk-Kamchatsky. The seaport in Petropavlovsk-Kamchatsky processes not only coastal and export-import cargoes. The borders of the seaport of Petropavlovsk-Kamchatsky includes terminals located in port points along the coast of Kamchatka Peninsula. Sea transport enter-

prises located within the borders of the port of Petropavlovsk-Kamchatsky process more than 2.5 million tons of cargo a year, including around 300,000 tons of fish products, more than 350,000 tons of export and import cargoes.

Aviation plays a decisive role in providing transport accessibility in Kamchatka as most passenger transportation between the Krai and other regions is done by planes. The air transport system of Kamchatka includes a federal-level airport in the town of Elizovo and a network of local airports located in various

settlements. Considering the complex mountainous relief of the land and the remote position of settlements and towns from the central city of the Krai, planes are the most convenient and reliable mode of transport. Elizovo Airport is the main arrival port in the Krai; the airport has international status. Helicopters are also of great significance for Kamchatka, given the limited road infrastructure: helicopters are often used for passenger transportation within the peninsula, including transportation of tourist groups. Many landmarks of the area, including the Geyser Valley, the



12 aerodromes
for local airlines (LAs)



22 landing sites



2,500 km
(Vladivostok)

1,700 km
(Khabarovsk)

Kuril Lake and the entire territory of the former Koryak Autonomous Area, are virtually inaccessible for automobile transport.

The state register of Kamchatka Krai includes 12 aerodromes of local airlines (LAs), 22 landing sites.

Most passengers and much of the cargo in Kamchatka Krai are served by two main enterprises: Kamchatka Aviation Enterprise JSC and Vityaz-Aero Aviation Company LLC.

The inter-municipal routes within the Krai are served by seven types of aircraft –four planes (Yak-40, L-410, An-28 and An-26), and three types of helicopters (Mi-8, Mi-8MTV-1, and Mi-2). The air transport fleet includes 43 aircraft.



The central part of the peninsula has a relatively high-quality road network. Automobile transport carries out transportation of cargo and passengers in

Petropavlovsk-Kamchatsky and Vilyuchinsk townships, and provides municipal transportation services in Bystrinsky, Yelizovsky, Milkovsky, Tigilsky, Ust-Bolsheretsky and Ust-Kamchatsky municipal districts, and the township of Palana.

The Krai has one of the largest number of cars per capita among all Russian regions. Currently many local travel companies have their own all-terrain vehicles for passenger transportation.

There are no railways in Kamchatka.



Main Symbols of the Region

Volcanoes

Kamchatka is the land of volcanoes. The peninsula has a total of some 300 volcanoes, of which 30 are active. Kamchatka is where the tallest volcano in Eurasia, Klyuchevskaya hill is located, as are one of the most active volcanoes in the world, Shiveluch, and the most “explosive” one—Bezmyanny. Avachinsky and Koryaksky volcanoes are considered “home” volcanoes of Petropavlosk-Kamchatsky. The Day of Volcanoes is celebrated as a state holiday of Kamchatka Krai since 2010.

Salmon Caviar

Kamchatka and salmon caviar are virtually inseparable. This gourmet product has long become the brand of the region, along with volcanoes and geysers. In addition to its unique taste, salmon caviar is also beneficial for human health. Salmon caviar boosts the immune system, serves as a natural and delicious “medicine” for fragile bones and helps build up vigor.



Brown Bear

The Kamchatka brown bear is the largest of all bears of this species on the planet. The adult male may reach 800 kg in weight, with the height from the end of the tail to the tip of the nose reaching up to 3 meters. Annually hundreds of hunters from all over the world come to Kamchatka to hunt for the record trophy. The peninsula is home to some 20,000 brown bears. As visitors enter the territory of Kamchatka Krai along the main highway, they are greeted by the sculpture of a she-bear with several cubs.

Wild Salmon

All known species of pacific salmon breed in the waterways of Kamchatka. The diversity of species of salmon here is unique and unmatched anywhere in the world. The fishermen of Kamchatka annually catch some 150,000 tons of spring salmon, chum salmon, silver salmon, pink salmon and blueback salmon every year; in some years the catch may be as large as around 500,000 tons. Kamchatka salmon species are unique in that they grow wild; unlike the salmon bred at fishing farms, the wild salmon grow and mature in ecologically clean areas of the Pacific Ocean and eat no artificial feed.



Hot Springs

Bathing in hot springs is one of the most popular forms of recreation in Kamchatka. There are a total of more than 150 large hot springs on the peninsula. The nationally renowned hot springs include Paratunskie, Vilyuchinskie, Karymshinskie,

Nalychevskie and Zelenovskie Lakes hot springs. All the hot springs in the Krai have their own mineral composition and temperature. Most of them are recommended by balneologists for treatment and prevention of a large range of conditions.



Kamchatka Crab

Kamchatka crab is often referred to as King Crab; it is the largest and most delicious crustacean species of the Far East. Its leg span can reach up to 1 meter, and some of the crabs can live to be 20-

25 years old. The sweet meat of the Kamchatka crab is considered a prized delicacy all over the world. The Kamchatka crab is caught in the Sea of Okhotsk, to the west of the peninsula.




Saint Peter and Saint Paul Packet Boats

Saint Peter and Saint Paul packet boats entered the Avachinskaya Bay on October 6 (October 17–New Style), 1740, as part of the Second Kamchatka expedition of Vitus Bering. On the same day the ships were anchored there for the winter. Bering named the bay after Saint Apostles Peter and Paul in honor of the ships in his expedition. Since then October 17 has been celebrated as the foundation day of Petropavlovsk-Kamchatsky. The stele with the image of the two ships stands at the entrance to the Kamchatka capital.

Dog Sleds

Dog sleds have been the main mode of transportation for indigenous people of Kamchatka for centuries. Today a dog sled is a symbol of Beringia Race, the state festival in Kamchatka Krai. Annually dog-sled racers from all over the world come to Kamchatka to race on their sleds for hundreds of kilometers in extreme weather conditions. The Beringia-2018 race, 2,101 km long, has been included in the Russian Book of Records as the longest dog-sled race in Eurasia.



Landmarks of the Region



Three Brothers Rocks

Three rocks, known as Three Brothers, welcome and see off visitors sailing into and out of the Avachinskaya Bay. These conical rocks are listed as natural monuments and serve as a symbol of Petropavlovsk-Kamchatsky. According to a legend, three strong men shielded with their bodies the first settlement on the shore of the Avachinskaya Bay from a tsunami wave. The three brothers were turned to stone, and now they stand on their vigil, guarding the city from any dangers.



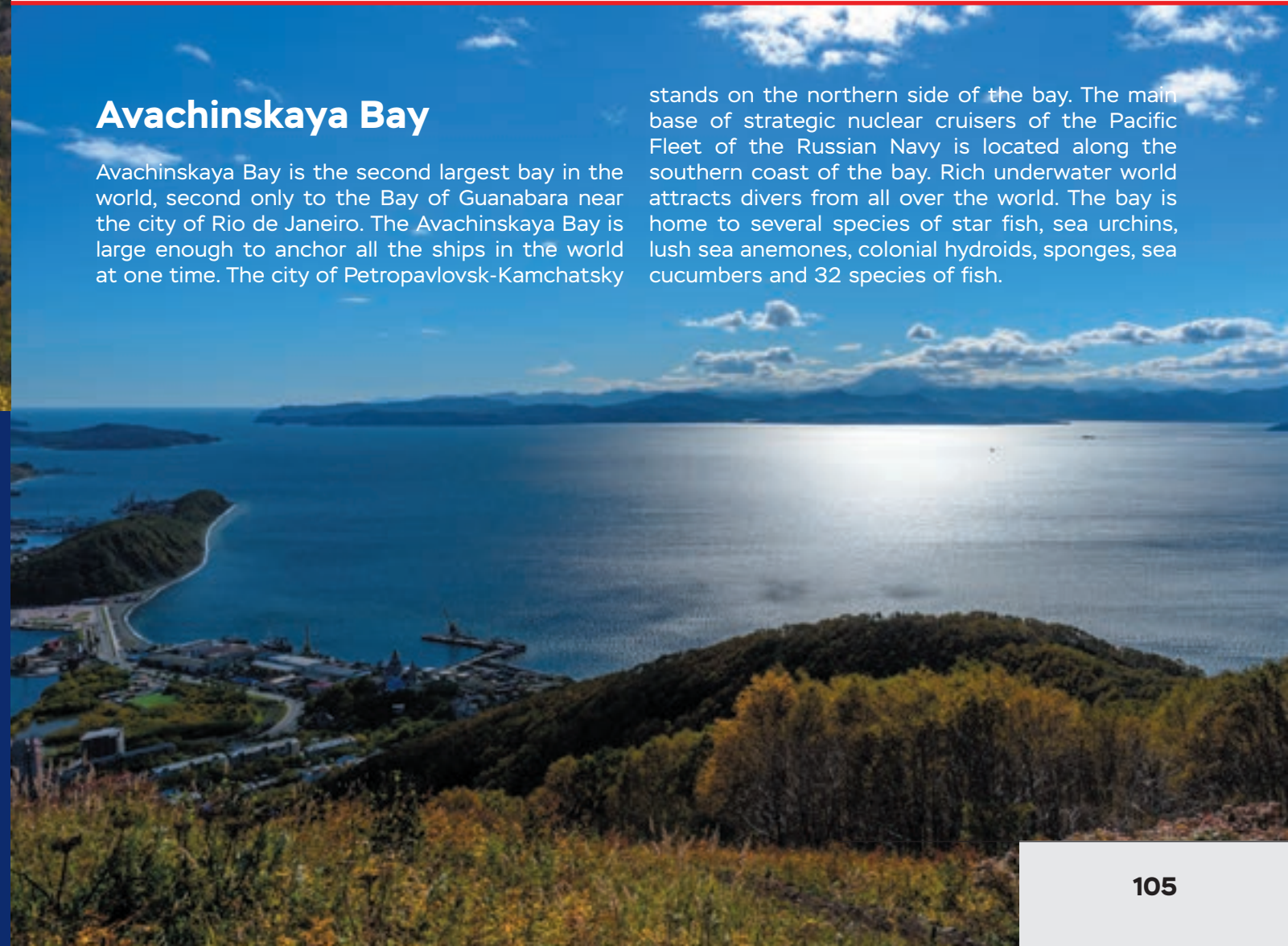
Geyser Valley

The Geyser Valley on Kamchatka is the only geyser field of its kind in Eurasia and one of the largest geyser fields in the world. It is a large and long canyon with the never-freezing Geyzernaya River flowing through it; dozens of pulsating springs emitting columns of steam into the sky along its slopes. Discovered in 1941, the Geyser Valley became the favorite pilgrimage sight for scientists and tourists from all over the world, renowned for its unique biosystem with uniquely high abundance and diversity of life. In 2007 the people of Russia voted the Geyser Valley to be one of Russia's Seven Wonders.

Avachinskaya Bay

Avachinskaya Bay is the second largest bay in the world, second only to the Bay of Guanabara near the city of Rio de Janeiro. The Avachinskaya Bay is large enough to anchor all the ships in the world at one time. The city of Petropavlovsk-Kamchatsky

stands on the northern side of the bay. The main base of strategic nuclear cruisers of the Pacific Fleet of the Russian Navy is located along the southern coast of the bay. Rich underwater world attracts divers from all over the world. The bay is home to several species of star fish, sea urchins, lush sea anemones, colonial hydroids, sponges, sea cucumbers and 32 species of fish.



Kurile Lake

The Kurile Lake is the crater lake on the territory of Yuzhno-Kamchatsky Federal Nature Reserve, which has been included on the UNESCO List of Natural Heritage. Islands, formed by the lava from the crater of the previously active and now dormant volcano, rise above the surface of the sea. Kurile Lake is the largest breeding area in Eurasia of wild Pacific salmon, known as blue-backed salmon. The lake is also home for dozens of animal and bird species. The Kurile Lake also attracts up to 200 brown bears, who along with water otters and foxes come here to feast on nutritious and fat salmon.



Commander Islands

The Commander Islands consist of two large islands: Medny and Bering. The Medny Island is uninhabited, and the Island of Bering has the only residential area on these islands, the settlement of Nikolskoe. The nature of the islands is unique, with dozens of different land and sea mammals and hundreds of bird species. The mushrooms on the Commander Islands are no less famous: there are few places on earth where porcini and aspen mushrooms are taller than trees: all the plants on the islands are of dwarf variety. Komandorsky Nature Reserve is a state natural biospheric reserve area located on the Commander Islands. It also includes the water area around the islands.



Home Volcanoes

Petropavlovsk-Kamchatsky is one of the few cities in the world that boasts its own "home volcanoes." These are the volcanoes of Avachinsky and Koryaksky, located 25 km away from the capital city of Kamchatka, and also Aag, Arik and Kozelsky volcanoes. The foots of the "home volcanoes" attract many tourists with its Alpine meadow plants and unforgettable vistas. The Avachinsky Volcano is a popular site for fans of active tourism. The annual Volcano Day, part of the Tourism Days program, an official holiday of Kamchatka Krai, takes place here every year.



Ratings and Prizes

Kamchatka is in the top-20 and takes 17th place in the “Rating of the event potential of the Russian regions in 2018”

Rating is conducted by R&C Market Research Company


Various clubs based on Kamchatka have achieved high levels of professionalism and implemented major creative projects that received prizes on many all-Russian and international competitions. Some of them include Uykav Children’s National Ensemble of the Elizovo Municipal District (winner of the first prize in Beijing Star Festival of Children’s Creativity in Beijing); Oryakan Children’s National Ensemble of Bystrinsky District (winner of Grand Prix and 1st Place in the program of the 14th All-Russian National Festival–Great Russia Competition in Sochi); KORITEV Youth National Ensemble—the only ensemble of the Russian North at the Russia Show’s Cultural Program (World Youth and Student Festival in Sochi); Rus Cossack Folklore Ensemble (winner of four Grand Prix at the International Creative Forum and Planet of Arts Festival and Competition in Moscow and Sochi).



In 2018 Kamchatka Krai **ranked 32nd** in the National Rating of the Investment Climate in Russian Regions (improving its position by 36 points). In 2019, Kamchatka improved the result by another four points and took 28th place, following the instructions of the President and getting into the top thirty.




Kamchatka Krai also **ranks first** among the regions of the Far East as the region with the cleanest drinking water. The results were published by the Russian Committee for Protection of Consumer Rights in the report entitled “On the State of Sanitary and Epidemiological Welfare of the Population in the Russian Federation in 2017.”



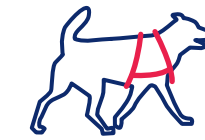
The Golden Autumn–2018, 20th anniversary exhibition of agribusiness, is a platform for demonstrating achievements in cattle farming and breeding. Representatives of Kamchatka Krai, KKSE Kamchatgosplem, and Reindeer Breeding and Development LLC were recognized at the event and **awarded gold medals and diplomas** for “Excellent achievements in development of cattle breeding and livestock economy.”



Kamchatka Krai has also won the National Geographic Traveler Awards 2018. The Krai has been **recognized the best region** in Russia as the destination for tourism and recreation, ahead of Murmansk and Irkutsk Regions, Republics of Altai and Karelia.



“Ocean,” a project of Kamchatka Krai won **the top prize** at the Fifth All-Russian Festival and Competition of Tourism Video Presentations “Russian Wonder-2018.”



Beringia, a race held in Kamchatka was recognized as the winner of the prestigious international EFEA Awards. In January 2019, the program of the VIII Eurasian Event Forum in St. Petersburg included the award ceremony of the annual independent prize for event organizers. EFEA Awards is a recognized symbol of excellence in Russia’s event industry, unofficially known among the market players and professional mass media as the Oscar of the Meetings Industry. The award ceremony summarized the results of the rating, based on the number of times forums, exhibitions, congresses, festivals, event organizers and venues were mentioned in Russian mass media publications. Beringia 2018, a traditional dog-sled race held in Kamchatka, has become a regional event of the year. The race has been organized by the Government of Kamchatka Krai..



In 2019, the Kamchatka-based tourism portal (www.visitkamchatka.ru) took the first place in PRObrand International Tourism Marketing Competition in two nominations: “Internet Branding: Portals, Sites” and “Video Branding: Territories.” The event was organized by ESOT, the Eurasian Commonwealth of Tourism Industry Specialists. More than 300 representatives of Russian regions, as well as representatives of Kazakhstan, Belarus and the Republic of Cyprus.



Main Events

Business Events

- **Kamchatka Forum of Entrepreneurs** (takes place 2 times a year, in March and November). The Forum seeks to transform the business space and improve the conditions for business in the region, attracting the business community, bodies of government and development institutions. In three days of the Forum the participants can attend more than 20 workshops, seminars and roundtable discussions. The Forum discusses real cases, presented by invited experts and entrepreneurs.
- **Kamchatka Business Strategy and Management Cup.** The Kamchatka Cup is the regional stage of the international Global Management Challenge, an international business championship, in which participants become top managers of major companies and compete with others to become the best on the market. The Cup is held with support of the Government of Kamchatka Krai. Regional Organizer – Kamchatka Exhibition and Investment Center.



Fairs, Festivals, etc.

- **Beringia dog-sled race** (February-March). Route of 2019–Settlement of Esso–Settlement of Ossora (1,500 km). The route changes every year.
- **Elizovo Autumn 2018** is the annual exhibition and fair of Kamchatka manufacturers. It is the largest exhibition and fair of Kamchatka-based manufacturers, attended annually by more than 30,000 people. It is held annually in the early September on the central street of Elizovo.
- **“Week of Culture and Tourism in Kamchatka”** is a krai-wide event. It is held every year in September and October on different sites. The Week includes a series of various events that are significant for development and popularization of culture and tourism, promotion of traditional moral values and a healthy lifestyle among residents of Kamchatka and beyond. The event program includes various exhibitions, ethnocultural festivals and creative performances.



Calendar Plan of Main Events for the Next Three Years

A preliminary plan of events for 2019–2021 (the events are held annually, the date for 2019 is shown, the dates for the next two years must be verified in due time)

February 1–10

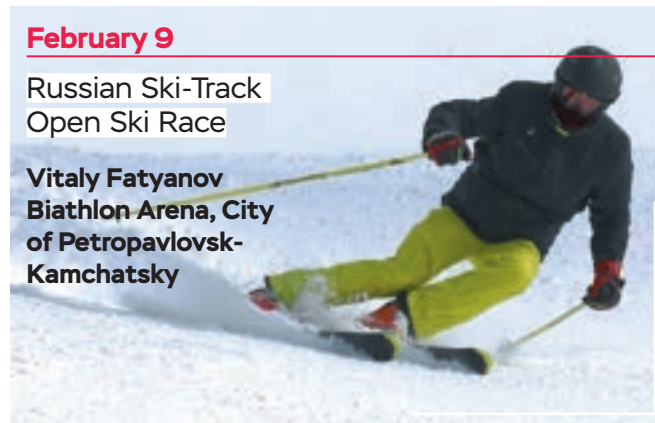
World Skills Championship of Worker Professions

Exhibition Center

February 9

Russian Ski-Track Open Ski Race

Vitaly Fatyanov Biathlon Arena, City of Petropavlovsk-Kamchatsky



February 9–23

X Open Felt Boot Hockey Tournament in honor of the Defender of the Motherland Day

Settlement of Vulkanny, Elizovsky District, Kamchatka Krai

February 21

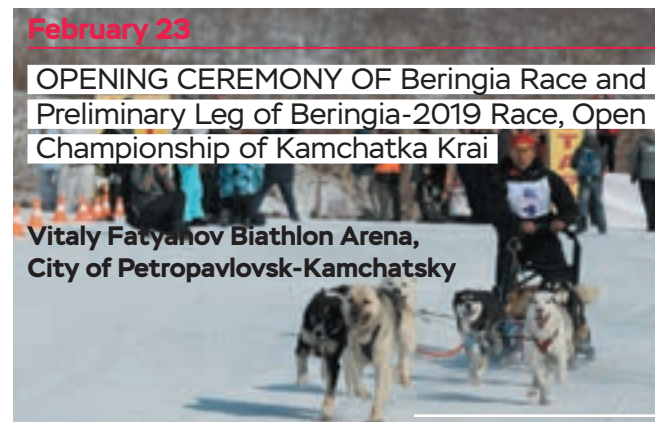
Beringia-2019 Dyulin Children's Race, Open Championship of Kamchatka Krai

Exhibition Center

February 23

OPENING CEREMONY OF Beringia Race and Preliminary Leg of Beringia-2019 Race, Open Championship of Kamchatka Krai

Vitaly Fatyanov Biathlon Arena, City of Petropavlovsk-Kamchatsky



February 22–24

Peltry and Fur of Kamchatka, a regional exhibition and fair

Exhibition Center

March 2

Elizovo Spring—a traditional dog-sled race in Kamchatka

Dolina Uyuta, Elizovsky District

March 2

Festivities celebrating the start of Beringia Race

Settlement of Esso, Olenge Sport Complex

March 3

Reindeer Breeders' Day, a Kamchatka Krai Festival in the settlement of Esso

Winter Sport Complex, Settlement of Esso



March 3

Beringia, a traditional dog-sled race of Kamchatka, starts

Settlement of Esso

March 9

Snow Path Festival of Winter Sports

Zaozerny Settlement

March 9

Open Championship and Cup of Petropavlovsk-Kamchatsky City District in Snowless Riding Sports – held as part of Snow Route Festiva»

Elizovsky District of Kamchatka Krai, SITE of Snezhnye Psy (Snow Dogs) Kennels

Фото © kcass.ru



March 28 – April 2

Alpine Skiing All-Russian Championships

Moroznaya Alpine Skiing Center

March 30

Dyulin, Children's Dog-Sled Race

Vitaly Fatyanov Biathlon Arena, City of Petropavlovsk-Kamchatsky



March 30–31

Festival of Holidays Marriage Day

Exhibition Center

April 7

FESTIVAL OF WINTER SPORTS Krai-Wide Biathlon Competition for Prizes of D. Yaroshenko, Two-Times Champion of the World

Vitaly Fatyanov Biathlon Arena, City of Petropavlovsk-Kamchatsky



April 8–14

FESTIVAL OF WINTER SPORTS Agranovsky Alpine Skiing Memorial Competition

Edelweiss Alpine Skiing Center

April 12–13

Summer-2019 Regional Tourism Exhibition

Exhibition Center

April 18–21

Architectural exposition, exhibition "Your Home 2018"

Exhibition Center

April 21

FESTIVAL OF WINTER SPORTS Avachinsk Marathon-2019, 23rd International Open Skiing Competition

Vitaly Fatyanov Biathlon Arena, City of Petropavlovsk-Kamchatsky



April 25–27

Easter Fair

Exhibition Center

April 25–28

FESTIVAL OF WINTER SPORTS, Russian Championship and Leg of Russia Cup

Edelweiss Alpine Skiing Center Moroznaya

April 27

WINTER SPORTS FESTIVAL Mutnovsky Extreme Marathon Open Krai – Wide Competition



Mutnovskaya HPP – Settlement of Termalny

April 28

FESTIVAL OF WINTER SPORTS Snowcar Cross Festival

Vitaly Fatyanov Biathlon Arena, City of Petropavlovsk-Kamchatsky

May 17–19

Dacha Living Art 2019 Exhibition and Fair

Exhibition Center

May 17–19

Weekend Fair and Shashlik Festival

Exhibition Center

Last two weeks of May

Finale of VICTORY Military Sport Games



Dolina Uyuta, Elizovsky Municipal District of Kamchatka Krai

Фото © petropavlovskkamchatskiy.bezformata.com

June 13

First Fish Day, a Kamchatka Krai Festival

Petropavlovsk-Kamchatsky (Visiting Kutkh Ethnographic Site, Ozernovskaya Kosa St.)



Фото © kamchat.info

Third weekend of June

First Fish Festival

Polovinka River, Old Park area, Elizovo Town

June 15

Opening of the Visitor Center on Khalaktyrsky Beach and Golden Pot competition of field cooks in Kamchatka

The territory of the visit center on Halaktyr beach, Pacific Ocean

June 17–24

All-Russian Snowboarding Competition

Vilychinsky Volcano

June 21

Tourist season opening ceremony at Menedek Evenki Nomad Camp

Kamchatka Krai, Settlement of Anavgay, Bystrinsky District (Menedek Nomad Camp)

June 21–24

Nurgenek, 30th Krai-Wide Folklore Festival Meeting the Evenki New Year



Settlement of Anavgay, Bystrinsky District (Menedek Nomad Camp)

Фото © easykam.ru

June 23

Cool Safari Festival of Sea Fishing

Near Malaya Lagernaya Bay, City of Petropavlovsk-Kamchatsky

June 29

We Are Slavs Festival



Yulkin Lake Area, Settlement of Razdolnoe, Elizovsky Municipal District of Kamchatka Krai (4 km from Elizovo toward the settlement of Razdolny)

Фото © kamchat.info

July 11–14

Far Eastern Championships in Alpine Skiing

Kamchatka Krai, Kozelsky Volcano

July 13–14

Fisherman Day Krai-Wide Festival

Petropavlovsk-Kamchatsky, City of Military Glory Stele Square, Lenin Square

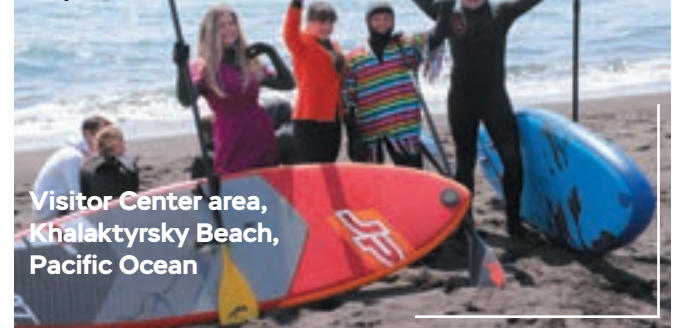
July 14

Favorable Summer Water Sports Festival

Petropavlovsk-Kamchatsky, coastline near Tin Can Factory

July 20

My Ocean Krai-Wide Festival



Visitor Center area, Khalaktyrsky Beach, Pacific Ocean

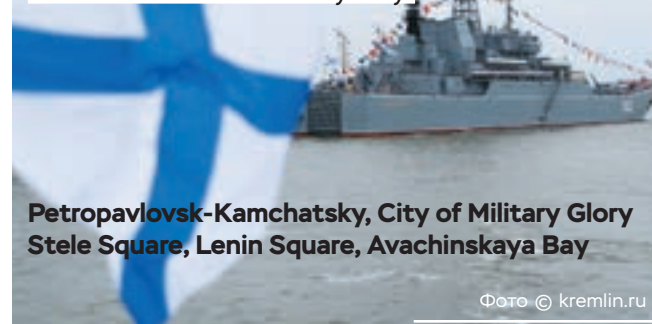
July 20–21

All Aboard Pirate Song Festival

Hot Springs, 20 km of Mutnovskaya Trail

July 28

Celebration of the Navy Day



Petropavlovsk-Kamchatsky, City of Military Glory Stele Square, Lenin Square, Avachinskaya Bay

Фото © kremlin.ru

10 August

Aborigines Day Festival

Petropavlovsk-Kamchatsky, Shore of Avachinskaya Bay

August 16–19

Leg of Russian Cup, Kamchatka Krai Skyrunning Championship

Kamchatka Krai, Avachinsky Volcano

August 17–19

Volcano Day Krai-Wide Festival



Avachinsky and Kozelsky Volcanoes

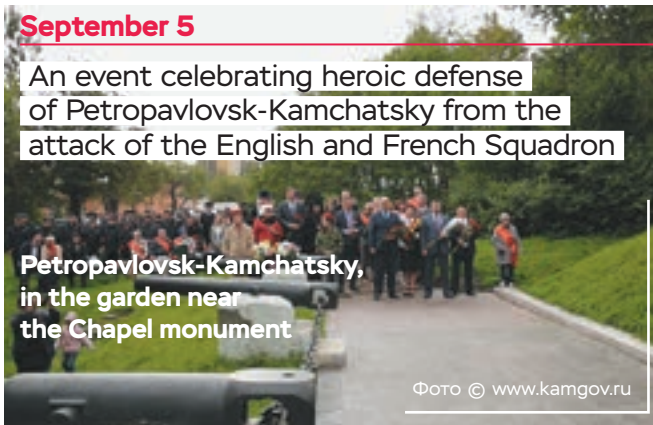
September 1

Kamchatka Arbat Creative Event

Downtown Petropavlovsk-Kamchatsky, on the shore of Avachinskaya Bay

September 5

An event celebrating heroic defense of Petropavlovsk-Kamchatsky from the attack of the English and French Squadron



Petropavlovsk-Kamchatsky, in the garden near the Chapel monument

Фото © www.kamgov.ru

September 7-8

Elizovo Autumn 2019, annual exhibition and fair of Kamchatka manufacturers, town of Elizovo

Lenin Square, Skazka Park

September 7-8

Alkhalalalay, Kamchatka Krai Festival of Itelmen Nation

City of Petropavlovsk-Kamchatsky, Pimchakh Nomad Camp, Settlement of Sosnovka, Elizovsky District

September 6-8

Trukhachev Memorial Festival of Bard Songs, Kamchatka Guitar



River of Mikizha Area, Elizovsky District

Фото © kamcnt.ru

September 14

Land of Uykoal Craftsmen, Krai-Wide Festival of Traditional Crafts of Small Northern Nations

Town of Palana

September 14

City Day Celebration

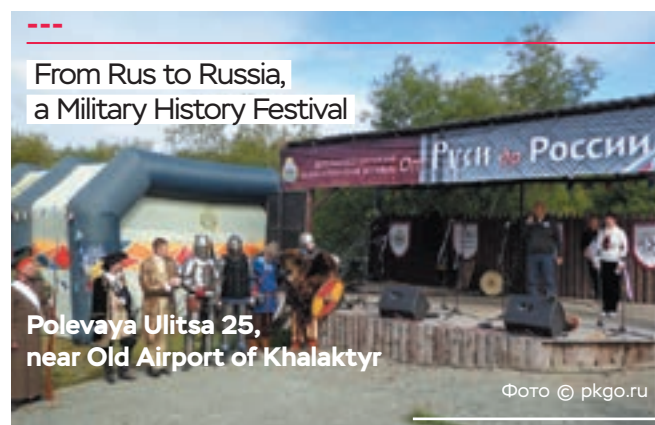
Petropavlovsk-Kamchatsky, City of Military Glory Stele Square

September 21

Sea of Life Marine Animal Festival

Downtown Petropavlovsk-Kamchatsky, on the shore of Avachinskaya Bay

From Rus to Russia, a Military History Festival



Polevaya Ulitsa 25, near Old Airport of Khalaktyr

Фото © pkgo.ru

Craftsmen's Krai 2019 Exhibition and Fair

Town of Elizovo, Skazka Park

September 20-22

Kamchatka Autumn Gifts Exhibition and Fair

Exhibition Center

September 27-30

Far Eastern Federal District Judo Championship



Raduzhny Sport Center, Kamchatka Krai, Elizovsky District

Фото © alexsandrovsk-sakh.ru

Education. Career. Hobbies Specialized Exhibition

Exhibition Center

October 11-12

Winter 2019 Regional Tourism Exhibition

Exhibition Center

October 13

Khololo, a Koryak Nation Holiday, Kamchatka Krai-Wide Event, celebration in honor of the ringed seal

Settlement of Tilichiki, Settlement of Vyvenka

October 17-19

Medicine. Health. Beauty 2019 Specialized Exhibition

Exhibition Center

October

Social Project Fair

Exhibition Center

November 3

Urkechek National Festival: Evenki Bear Hunting Tradition



Menedek, Reconstructed Evenki Nomad Camp, 3 km from the settlement of Anavgay

November 4

Khololo Ringed Seal Ritual Festival of the Koryak Nation, celebrating the end of the seal-hunting season



Petropavlovsk-Kamchatsky (Visiting Kutkh Ethnographic Site), Palana Town Reconstructed Koryak Nomad Camp

Фото © kamcnt.ru

November 11-17

Quality Days Exhibition and Fair

Our Fair, Conference and Exhibition Center

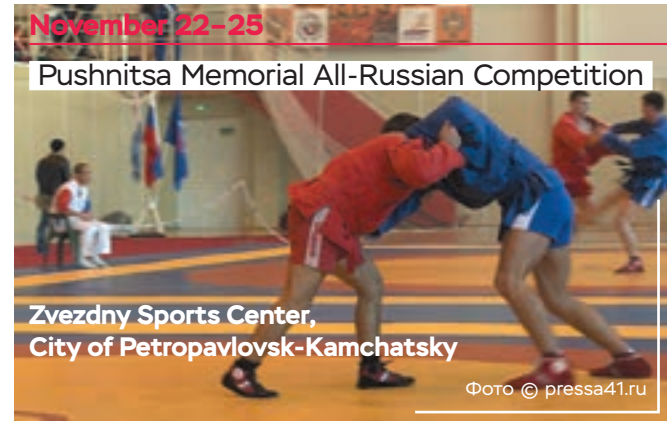
November 14

Quality Leader of Kamchatka Krai, Annual Krai-Wide Competition

Exhibition Center

November 22-25

Pushnitsa Memorial All-Russian Competition



Zvezdny Sports Center, City of Petropavlovsk-Kamchatsky

Фото © pressa41.ru

December 1-8

25th Taranets Memorial Krai-Wide Competition of Men's Teams



Zvezdny Sports Center, City of Petropavlovsk-Kamchatsky

December 13-14

Festival of Holidays Gift Encyclopedia

Exhibition Center

December 27-30

New Year Fair

Exhibition Center

An aerial photograph of a coastal industrial zone. The foreground shows a large body of water with several ships docked at a pier. In the middle ground, there are numerous industrial buildings, cranes, and a large open area. The background features a cityscape and a large bay or harbor. The sky is blue with some clouds.

2

Industrial Specialization of the Region

Leading Economy Sectors

Biological Resources



Six species of Pacific salmon and more than 40 types of sea products are recovered in fishing areas near Kamchatka Krai. Fish (salmon and other species) can be caught in virtually every river of Kamchatka Krai, each of the rivers is important in terms of its fishing industry potential.

The fishing industry is the main industry of cities and settlements in Kamchatka. Most people are employed in fishing industry companies; fishing enterprises contribute the greatest amounts of money to the Krai budget. The industry also plays an important role in providing ecologically clean high-quality fish products to the population of the Krai and other regions of Russia. Some of the fish products produced here are delivered for export to countries outside the FSU. The main consumers of Kamchatka fish products are the countries of the Asian Pacific: Republic of Korea, China, and Japan. In 2018 Kamchatka companies delivered 304,000 tons of products made of aquatic bioresources, which amounts to 98% of the 2017 figure. Frozen fish, frozen crustaceans and shellfish constitute the largest percentage of export products.

At the end of 2018, the annual catch volume set a record for the entire existence of the fishing industry in the region. For the first time in recorded history the catch exceeded one and a half million tons and reached 1,563,000 tons (which is 361,000 tons or 30% more than in 2017). The region's share in the total catch of the Far Eastern Basin reached 45%, with the share in the national catch reaching more than 30%.

Currently there are over 500 enterprises in the fishing industry working in the region, of which 200 companies are involved in ac-

tual commercial fishing operations. The fishing fleet serves as the foundation of the fishing industry of the Krai: it includes more than 650 large-, medium- and small-sized fishing vessels.

The largest companies involved in economic activities on the territory of the Krai with the largest fishing and processing fleets are: Okeanrybflot PJSC, Akros JSC, FC Imeni V.I. Lenina, Vityaz Avto LLC, Tymlatsky Fish Processing Company LLC, Polluks LLC, Ozernovskiy FCP No. 55 JSC, Ustkamchatryba LLC and others.

The fishing industry of Kamchatka Krai has significant scientific and

technical potential. The fishing industry of the Krai includes research and development organizations (FSUE KamchatNIRO, Intekham Technological Center LLC and the Experimental Engineering and Technical Center), as well as special educational institutions providing training for fishing industry specialists and workers (FSBEI HE Kamchatka State Technical University, Kamchatka Polytechnic School, and Kamchatka Krai Training Center JSC).



Natural Resources of the Krai



A number of enterprises carry out prospecting of precious metals (platinum, vein gold and placer gold, ancillary silver): Koryakgeoldobycha JSC, Kamgold JSC, Kamchatskoye Zoloto JSC, Trevozhnoe Zarevo CJSC, Ametistovoe JSC, Vector Plus Artel Starateley LLC, Artel Starateley Kamchatki LLC, Penzhinskaya Gornaya Kompania LLC, Aurum LLC.

In 2018 the total yield of precious metals in Kamchatka Krai produced 16.1 tons of silver, 71 kg of platinoids, 5,629.1 kg of gold, including 5,589 kg of vein gold and 40.1 kg of placer gold.

Extraction and primary enrichment of non-ferrous metals (nickel, copper, cobalt, mercury, and tin) in Ka-

mchatka Krai is carried out at Shanuch Copper and Nickel deposit (Geotechnologia R&D Corporation CJSC), processing of enriched ore is carried out outside the Krai.

Gas is produced at Kshuuskoye and Nizhne-Kvakchikskoye gas condensate fields (Gazprom Dobycha Noyabrsk JSC). Gas and electrical power networks in the Krai's settlements are currently being developed and extended.

Coal mining in the region is carried out only at Palanskoe Deposit in Tigilsky Municipal District by Palana-Ugol LLC.

Fuel and Energy Sector



The energy system of Kamchatka Krai fully covers the needs of the Krai in electricity.

The energy sector of the Krai is currently focused on transferring

to locally available types of fuel, and lowering of tariffs. To this end, the regional program for transfer of electricity and heat supply of Kamchatka Krai to non-traditional renewable energy sources and local fuels has been implemented in the region since 1995.

The energy sector is of great significance for Kamchatka Krai. Today, the energy system of Kamchatka Krai includes a high-pressure heat and power plant (Kamchatka TPP-1, TPP-2), power lines, diesel and gas-diesel power stations operating in isolated and remote administrative regions of Kamchatka Krai, three geothermal power plants, four small hydroelectric power stations and wind power stations.

Kamchatka Krai also boasts significant amounts of renewable energy resources (hydropower stations using the energy of rivers, sea tides, and earth heat) and non-renewable energy sources (brown coal, peat, and gas).

All of petroleum products (gasoline, kerosene, diesel fuel, heating oil, and naval fuel oil) and a large part of coal (90.0%) must be shipped to Kamchatka Krai.

The structure of fuels consumed by electric power stations, boiler and heating plants of Kamchatka Krai as of January 1, 2019 is as follows:

28 %
oil products

43 %
renewable energy sources

20 %
natural gas

8 %
coal

1 %
other solid fuel

As part of this program, two geothermal power plants with an installed capacity of 62 MW were put into operation at Mutnovsky Steam and Hydrotherm field, along with four hydroelectric power stations in Ust-Bolsheretsky and Bystrinsky districts with the total capacity of 46.9 MW, wind power stations in Aleutsky and Ust-Kamchatsky districts with the capacity of 550 kW and 900 kW respectively. Other projects included the gas pipeline between Sobolevo and Petropavlovsk-Kamchatsky (392 km long). Kamchatka TPP-1 and TPP-2 and boiler station No. 1 in the city of Petropavlovsk-Kamchatsky have been switched to gas fuel.

Gasification of the region is one of the most significant development projects for Kamchatka Krai


After the TPPs in Kamchatka were switched to gas as fuel, 56% of electrical power in Kamchatka Krai is being produced with the help of locally sourced fuel (natural gas from Nizhne-Kvakchinskoe Gas Field).

The volume of shipped fuel (mazut), previously used for production of electric and thermal energy by Kamchatka TPPs and replaced by gas, amounted to 300 thousand tons per year on average, which allowed to save as much as RUB 16 billion for the budget. This money was spent on compensating the difference between the actual and economically viable charges for gas throughout the reporting period.

Energy supply programs for isolated areas of Kamchatka Krai, which make use of renewable energy resources have been successfully implemented in the Krai. The investments for the project were provided by RAO Eastern Energy Systems PJSC and Mobile Energy PJSC.

The goals of this project are:

- to lower the expenses for shipped diesel fuel by substituting the capacities of diesel electric power station with wind power parks.
- to lower electricity rates by saving money previously used to finance shipment of diesel fuel to the Krai;
- to improve reliability of electricity and heat supplies to consumers;
- to improve the environmental situation.



Agriculture

The agricultural sector of Kamchatka Krai provides for the needs of the Krai population in high-quality agricultural products, fully satisfying the needs of the Krai in plant products (potatoes and open-air farming products), and partially satisfying the need in animal farming products (milk, eggs, and meat).

Agricultural production in Kamchatka Krai is made difficult by natural and economic development conditions: climate, geographic positioning, and remoteness from other regions of Russia.

A total of 68,000 people (21.6% of the entire population of Kamchatka Krai) lived in rural settlements as of the early 2019.

Agricultural products in Kamchatka Krai are being produced by 41 agri-

business enterprises of various forms of property, and 247 peasant (farm) communities and individual entrepreneurs. There are 9 reindeer-breeding enterprises of various forms of property working in the Krai.

The total output of agricultural products by agricultural organizations, private citizens, peasant and farm communities in 2018 amounted to RUB 8,275.1 million, which is 100.5% year on year in comparable prices.

Animal farming in Kamchatka Krai is represented by dairy farming, pig farming, egg-farming, and reindeer-breeding, a traditional vocation of small indigenous nations of the Krai. The main task of the animal farming sector of Kamchatka Krai is to provide locally-made diet products to children's and social establishments of the Krai.

As of the early 2019, there were a total of 9,500 heads of cattle in agribusinesses of Kamchatka (of which 4,200 were cows),

25,400 pigs, 3,000 sheep and goats, and 41,200 reindeer.

In 2018 the Krai produced 20.8 thousand tons of milk (112.3% as compared with 2017), 54.1 million eggs (100.9% as compared with 2017), and 6.9 thousand tons of meat (118.5% as compared with 2017).

Crop farming is the main agricultural subsector in Kamchatka Krai, its products are used to make feed for cattle breeding.



In 2018 the total yield of crop farming amounted to 35.6 thousand tons of vegetables grown in open air, and 11.13 thousand tons of vegetables grown in greenhouses.

To increase the volume of vegetables grown in greenhouses, a series of investment projects to supply fresh greens and vegetables to the population of Kamchatka Krai is being implemented in the region.

Over the past three years the amount of produced combination fodder has been growing steadily; the increased output is due to growth observed among consumers of fodder—pig farming, dairy farming and poultry farming enterprises. Kamchatskaya Melnitsa

JSC produced 26.6 thousand tons of combination fodder in 2018, which was 112.0% of the amount produced in 2017.

In 2018 Kamchatskaya Melnitsa JSC, the only producer of combination fodder in the region, completed a modernization program. With the new enterprise now operational, the production output will increase, allowing to provide uninterrupted supply of high-quality combination fodder to agricultural enterprises of Kamchatka Krai.

Tourism and Recreation Capabilities



Kamchatka is a unique peninsula, one of the richest places of the planet in terms of recreational and natural resources.

Glaciers and volcanoes, mineral and thermal springs, the legendary Valley of Geysers and the fauna and flora untouched by civilization in most places—all these factors facilitated development of tourism in the area for ecology-minded tourists and those who enjoy extreme adventures, hiking, horseback riding, skiing and mountain climbing. Other tourists come here to try sea cruises, or observe wildlife in its natural habitat.

Russian and foreign tourists who come to Kamchatka are amazed at crystal clean whitewater rivers and active volcanoes, mountains that rise more than 4 km high and the coastal waters with great many species of fish.

The tourism products offered by travel companies for Kamchatka destinations are very different—from stationary recreation opportunities with an active tour program to exclusive tours, including travels around Kamchatka on helicopters or sea ships.

In winter tourists will enjoy tours and ethnographic routes, a cruise around the Avachinskaya Bay, helicopter and land tours to volcanoes, swimming in hot springs, snowmobile and dog-sled riding, cross-country and alpine skiing, snowboarding, heli-skiing, winter fishing, and dog-sled riding. The latter is becoming increasingly more popular as more and more dog breeder kennels open. Beringia-2018, a traditional dog-sled race in extreme weather conditions, became a part of the Russian Book of Records as the longest dog-sled race in the world. The Government of Kamchatka

Krai has petitioned to include the race into the Guinness Book of Records.

Tourism infrastructure has been actively developing in Kamchatka Krai over the past several years. New hotels and a new airport are being built in Petropavlovsk-Kamchatsky, and the most beautiful places on the peninsula—rivers, hot springs, hunting grounds—have come alive with tourist campsites, retreats, layover facilities and stationary camps. The Government of Kamchatka Krai has developed a procedure for provision of subsidies to small and mid-sized business in the sphere of tourism. Investors have been implementing various tourism projects worth a total of RUB 6 billion in the advanced special economic zone and the free port of Vladivostok.

Kamchatka Krai has a number of clear competitive advantages for development of tourism. These advantages include closeness to APAC countries, a favorable environmental situation, numerous cultural and natural UNESCO Heritage sites, various tourism and recreation resources.

The number of tourists coming to the region has been growing over the past several years. In 2018 Kamchatka Krai was visited by almost 26,000 foreign tourists, which is almost twice as many as in 2017. The total number of tourists who came to Kamchatka last year amounted to more than 215,000 people.

Associations and Sectoral Organizations

Kamchatka Regional Division of Business Russia

Tel.: +7 (4152) 49-05-78,
+7-900-680-80-11

E-mail:
Cbl.kamchatka@mail.ru

Website:
hotelkam.ru

Kamchatka Krai Chamber of Commerce and Industry Union

Tel.:
+7 (4152) 42-75-70

E-mail:
tppkamru@yandex.ru

Website:
kamchatka.tpprf.ru/ru/

Kamchatka Regional Division of the Young Entrepreneur Association Interregional Public Organization

Tel.: +7 (924) 784-82-22

Association of Kamchatka Tourism Industry

Tel.:
+7 (914) 625-73-33

E-mail:
kamatik41@gmail.com

Kamchatka Association of Non-Governmental Preschool and School Organizations

Tel.:
+7 (914) 788-40-67, 8 (963) 832-56-55

E-mail:
kandsho@mail.ru

Autonomous Non-Profit Organization “Kamchatka Tourist Information Center”

Tel.:
+7 (4152) 30-73-30

E-mail:
info@visitkamchatka.ru

Website:
visitkamchatka.ru

Non-Profit Partnership Kamchatka Mining Association

Tel.:
+7 (4152) 23-76-07

E-mail:
kamchatgorprom@yandex.ru

“Kamchatka Realtors Guild” Association

Tel.:
+7 (4152) 26-00-80

E-mail:
kvadratniy_metr@mail.ru

Non-Profit Association of Employers “Kamchatka Regional Union of Industrialists and Entrepreneurs

Tel.:
+7 (4152) 41-11-64

E-mail:
profit@profitbank.ru

Regional Public Organization “Union of Individual Entrepreneurs of Kamchatka Krai”

Tel.:
+7 (909) 831-74-05

E-mail:
ninel_v@bk.ru

Union “Self-Regulatory Organization of Builders of Kamchatka”

Tel.: 8 (4152) 25-24-10,
+7 (4152) 25-20-09

E-mail:
npsskam@gmail.com

Kamchatka Society of Surveyors

Tel.:
+7 (4152) 26-33-30

E-mail:
kamroo@yandex.ru

Regional Branch Association of Employers “Union of Fishing Industry Workers and Entrepreneurs of Kamchatka”

Tel.:
+7 (4152) 41-00-46; +7 (4152) 42-81-10

E-mail:
srpkam@yandex.ru

Non-Profit Partnership “Kamchatka Automobile Union”

Tel.:
+7 (4152) 42-01-35; +7 (4152) 42-42-06

E-mail:
avtokamchatka@gmail.com

The Association of Employers of the Agro-Industrial Sector of Kamchatka Krai

Tel.:
+7 (41531) 3-82-64

E-mail:
agro-k@mail.ru

Non-Profit Partnership “Gas Station Owners of Kamchatka”

Tel.:
+7 (4152) 43-30-25

E-mail:
tskdo@mail.ru

Non-Profit Organization “Kamchatka Regional Advertising Association”

Tel.:
+7 (4152) 48-23-06

E-mail:
ra_Nd@mail.ru

“Pishchevik Kamchatki” Non-Profit Partnership of Food Producers of Kamchatka Krai

Tel.:
+7 (4152) 24-46-02; +7 (951) 290-88-88

E-mail:
np.pischevik.kamchatka@mail.ru

Research Institutes and Branches of the Russian Academy of Science (RAS), Leading Universities

Institute of Volcanology and Seismology, Far-Eastern Branch of the RAS

Tel.:
+7 (4152) 29-77-17; +7 (4152) 20-21-03

E-mail:
volcan@kscnet.ru

Kamchatka State Technical University

Tel.:
+7 (4152) 30-09-33

E-mail:
kamchatgtu.ru

Vitus Bering Kamchatka State University

Tel.: +7 (4152) 42-68-42;
42-68-36; 41-08-33

E-mail:
kamgu@kamgu.ru

Website:
www.kamgu.ru

3

Event
Industry



Main companies of the event industry



Kamchatka Krai Agency for Tourism and External Relations

Areas of Activities:
Marketing of Territories

Address:
2/1 Ulitsa Vladivostokskaya,
City of Petropavlovsk-Kamchatsky

Tel.:
+7 (4152) 41-3-55

E-mail:
travel@kamgov.ru

Website:
www.kamgov.ru/agtur

Autonomous Non-Profit Organization Kamchatka Tourism Information Center

Areas of Activities:
Marketing of Territories

Address:
30 Ulitsa Naberezhnaya,
City of Petropavlovsk-Kamchatsky

Tel.:
+7 (415) 230-73-30

E-mail:
info@visitkamchatka.ru

Website:
www.visitkamchatka.ru

INVEST EIC (Kamchatka Exhibition and Investment Center)

Areas of Activities:
Venue / PEO / PCO

Address:
27 Ulitsa Severo-Vostochnoe Shosse,
City of Petropavlovsk-Kamchatsky

Tel.:
+7 (4152) 42-51-25

E-mail:
kaminvest@kamexpoctrer.ru
info@kamexpoctrer.ru

Website:
kamexpoctrer.ru

Facilities and Resources of Event Industry



The Kamchatka Exhibition and Investment Center is the only venue on the peninsula which holds more than 10 exhibitions each year, along with other various large-scale events and activities. The center has all the necessary equipment (exhibition equipment and constructions, presentation equipment). Although the area of the venue is quite small, the center can still host top level exhibition events.

Venue Area:
400 sq. m

Conference hall capacity:
40 people

Kamchatka still does not have any specialized congress centers. Conference halls in Petropavlovsk-Kamchatsky are located in hotels and hostels. The largest of conference centers is located in Petropavlovsk Hotel Complex.

The hotel offers meeting rooms seating from 30 to 80 people for conferences, business meetings, presentations, seminars, training sessions, exhibitions and other corporate event. The venue also offers all the necessary modern equipment: screens, laptop computers, projectors, flipcharts, audio and video equipment, and stationery

Today the hotel has a new conference hall with the seating capacity of up to 45 people. The conference hall has been designed in business style, and overlooks a panorama of volcanoes. The hall is equipped with the necessary multimedia equipment for events of different levels; staff is also provided for registration of participants and technical assistance in organizing events.



4 Tourism Capabilities



Landmarks and Sights



The Geyser Valley is one of the largest geyser fields in the world (more than 100 geysers); the only one of its kind in Eurasia. The Geyser Valley is located in Kamchatka, on the territory of Kronotsky State Biospheric Reserve. The Geyser Valley is located in an isolated area that has been designated as a nature reserve. Its ecosystem is unique for Russia and quite vulnerable when it comes to external influences; to this end the authorities hold regular ecological monitoring of local nature, the recreational load on the area is being strictly monitored. Since 1992 travel companies have been settling contracts with the nature reserve, offering helicopter tours; the system of rules and requirements for organizing tours is quite stringent in order to retain the balance of the ecosystem. In 2008 the people of Russia voted the Geyser Valley as one of Seven Miracles of Russia.



Volcanoes. The most famous volcanoes are: “Home” Volcanoes (Koryakskaya Sopka, Avachinskaya Sopka, Kozelsky Volcano) – the group of volcanoes nearest to Petropavlovsk-Kamchatsky – has become a symbol of the city and the region as a whole; Klyuchevskaya Sopka is the tallest active volcano of Eurasia, the highest point of Kamchatka.

Kurile Lake. Kurile Lake is a volcano crater lake, the living heart of Yuzhno-Kamchatsky Nature Reserve. The maximum depth of the lake is 316 meters. The lake formed 8,300–8,400 years ago. Its area is 77 square kilometers. The area around the lake is home to more than 200 brown bears. It is also where the largest breeding area of red salmon is located (up to 6 million fish).

Main Routes

To Mutnovsky Volcano

Route length:

25 km.

Route duration:

1 or 2 days.

Route travel mode

By foot; participants will be transferred by car to the starting point, and again collected at the end of the route; they continue for 25 km through the park and then for another 125 km along the Mutnovskaya Road to the caldera of Gorely Volcano.

Route Season

Year round. From November to June on snowmobiles and skis, from July to September by car and by foot.

Description of the Route

The route passes across the Yuzhno-Kamchatsky Nature Park by picturesque panoramas, such as fumarolic fields in the crater of Mutnovsky Volcano, and a waterfall in Opasny Canyon.



Route to Mutnovsky Volcano

The route begins at Termalny Settlement. Cars or snowmobiles will drive along Mutnovskaya Road, past Goryachaya Sopka, Vilyuchinsky Volcano, and across the Vilyuchinsky Pass along Mutnovskoe Plateau. Then two options are possible—across Mutnovskaya Geo-FPP or the caldera of Gorely Volcano to the edge of the park at the Osvistanny Creek. In the first case the road will end by the Geo-FPP, then the participants will need to cover 12 km along the plateau to the starting point of the route. In the second case the participants will make a turn toward the caldera of the Gorely Volcano, and then follow the dried lake floor to the Osvistanny Creek at the edge of the park. From the edge of the park, the route passes along the Mutnovsky Post along the old geological road, which takes the participants to the entry point of the volcano fault (“The Cross”). To make a shortcut, you can walk along the tundra by the foot of the Tarbaganya Sopka. Then the route follows a beaten path by the slope of the

Mutnovsky Volcano, past the fault in the volcano’s broadside, along the riverbed of the Vulkannaya River to the fumarolic fields and the active crater. The participants will need to exercise extreme caution as there might be hot water scourings and sinkholes under the surface. The direction of wind must also be taken into account to avoid poisoning with sulfuric gas. After viewing the crater, the participants will continue across the same fault along the riverbed of the Vulkannaya River to the

Opasny Ravine Canyon with a 90 meter waterfall. From there the route will continue along the road to the edge of the park.

Recommended Target Audience of the Event

The route is recommended for participants with average physical preparedness, equipped for trips in the wilderness, along poorly maintained routes. The participants may walk, ski, ride snowmobiles or travel by helicopter.



Quadricycle Expedition



Route travel mode –
on quadricycles.

Route length:
up to 684 km.

Route open
in July through September.

The route includes: A visit to Kirevenskie Hot Springs, the Africa Cape (the easternmost point of Kamchatka); a fishing trip on the rivers of Elovka, Ozernaya, Levaya, Shishey, Maimlya. The route will pass along the Kura Rocket Testing Ground of the Russian Space Corps.

Pinachevsky Post–Tsentralny Post, along the territory of Nalychevo Nature Park

The route passes along the valley of Pinacheva River, across the Pinachevsky Pass, then along the Goryachaya River to Tsentralny Post across Nalychevo Nature Park.

Route length:

39 km.

Time needed to complete the route:

1–2 days.

Travel mode along the route

By foot in the summer, on skis or snowmobiles in the winter.

Route seasons

Year round, except November–December and April–mid-June.

Description of the Route

The route begins at Pinachevsky post, passes along the Pinacheva River; 16.5 km away is the Semenov Post, where the travelers can stay overnight. Another 10 km away is Perevalnaya rest station. From there the travelers will walk on pebble stone and mountainous tundra terrain to Pinachevsky Cross (1,160 m), with the panorama of Nalychevskaya Plain opening from the top point of the Cross. Further the path continues past Vakinskie

Springs into the stone birch forest, and follows the Goryachaya River to the Central Post.

Recommended Target Audience of the Event

Russian and foreign ecotourists, school and student groups, organized travel company groups; in winter time—owners of snowmobiles, skiing tourists, students of sport schools specializing in skiing.



Hotel Sector

There are many hotels and hostels in Petropavlovsk-Kamchatsky and Elizovsky District, where guests of the peninsula can stay. Enjoy view special offers from the hotels located in Paratunskaya Zone famous for its hot springs for special memories of your trip to Kamchatka. The guests of Kamchatka will like the comfortable retreats in forested areas with hot water pools, far away from the bustle of the city. It takes just half an hour to get to event venues from Paratunka with the help of special shuttles.



Hotels in Petropavlovsk-Kamchatsky

There are **8** hotels in the city.

Total capacity –
750 beds.

12 mini-hotels and guest homes for
135 people.

Town of Elizovo

4 hotels, total capacity –
145 people.

Hotels in the settlement of Paratunka, 45 km from Petropavlovsk-Kamchatsky

Special feature:
thermal pools.

23 retreats,
capacity –
1,165 beds.



Recommended Hotel

Russo-Balt Northern Adventure Hotel. Premium class accommodation.

Distance: **38** km to Petropavlovsk-Kamchatsky,
7-13 km to Vityaz-Aero Helicopter Aerodrome.

Special features

4.2 hectares – own territory in a stone birch wood, 3 pools with hot water, and a menu of fresh seafood, game meat, Kamchatka delicacies and wild plants.

5 hotel rooms, **7** cottages with individual hot tubs.



Petropavlovsk Hotel Complex




Address:
31a Prospekt Karla Marksa
City of Petropavlovsk-Kamchatsky

E-mail:
hotel@hotel.petropavlovsk.ru

Tel.:
+7 (4152) 25-25-25

Website:
petropavlovsk-hotel.ru

Arsenyev Hotel



Address:
1 Ulitsa Arsenyeva,
City of Petropavlovsk-Kamchatsky

E-mail:
hotelkam@mail.ru

Tel.:
+7 (4152) 21-54-44

Website:
hotelkam.ru

Dolce Vita Hotel




Address:
5/1 Ulitsa Toporkova,
City of Petropavlovsk-Kamchatsky

E-mail:
greenkam41@mail.ru

Tel.:
+7 (4152) 20-03-00
+7 (4152) 20-04-00

Website:
dolcevita-hotel.ru

Avacha Best Eastern Hotel



Address:
61 Leningradskaya Ulitsa,
City of Petropavlovsk-Kamchatsky

E-mail:
travel@avacha-hotel.ru

Tel.:
+7 (4152) 42-73-31

Website:
avachahotel.ru

Yu Hotel



Address:
38a V. Kruchiny, Town of Elizovo

E-mail:
booking@yu-hotel.ru

Tel.:
+ 7 (41531) 7-27-27
+7 (914) 021-27-27

Website:
yu-hotel.ru

Nachalnik Kamchatki Hotel



Address:
14a Ulitsa Leningradskaya,
City of Petropavlovsk-Kamchatsky

E-mail:
admin@nk-hotel.ru

Tel.:
+7 (4152) 34-65-00

Website:
nk-hotel.ru

Comfort Hotel



Address:
39/1 Ulitsa Pogranichnaya,
City of Petropavlovsk-Kamchatsky

E-mail:
hotel-comfort@inbox.ru

Tel.:
+7 (4152) 42-20-25
+7 (908) 495-11-88

Website:
hotelcomfort41.ru

Bel-Kam-Tour Hotel




Address:
39 Village of Paratunka, Ulitsa Elizova,
Kamchatka Krai

E-mail:
hotel@belkamtour.ru

Tel.:
+7 (914) 025-88-88

Website:
belkamtour.ru

Geyser Hotel



Address:
10 Ulitsa Toporkova,
City of Petropavlovsk-Kamchatsky

E-mail:
kam-gejzer@yandex.ru

Tel.:
+7 (4152) 228-229
+7 (4152) 41-95-70

Website:
geyser-hotel.ru


Useful Facts and Numbers

10 Reasons to Come to Kamchatka

1. See the Kamchatka volcanoes for yourself, including 30 active volcanoes. Get to see the tallest active volcano in Eurasia – Klychevskaya Sopka.
2. Visitors can travel into the wilderness to observe the Kamchatka brown bear, one of the largest in the world, in its natural habitat.
3. They can take rafts or paddle boats down beautiful Kamchatka rivers, view various Kamchatka landscapes, beautiful carved stone shores, appreciate the austere charm of northern nature, sample delicious soup with freshly caught fish.



4. Go for some cross-country or alpine skiing, try snowboarding, snowmobiling, and dog-sled riding: the long snowy Kamchatka winter and tall mountains are ideal for active lifestyle recreation.
5. Visit ethnic villages of indigenous peoples, learn about their daily life and culture.
6. Meet the sunrise on the coast of the Pacific Ocean and walk barefoot on the black sand beach. Enjoy the waves and the vistas, breathing in fresh sea air and listening to roaring waves.
7. Sail around the Avachinskaya Bay, one of the most beautiful and largest bays in the world.
8. Take part in the excellent sport fishing trip with a fishing license. The seas, lakes and rivers of Kamchatka are breeding areas for every species of Pacific salmon and many other species of fish.
9. Visit various nature reserves of Kamchatka, many of which are part of the UNESCO World Cultural and Natural Heritage Lists.
10. See the unique Kronotsky Nature Reserve – the caldera of Uzon Volcano and one of seven wonders of Russia, the Valley of Geysers.



5

Culture



Traditions and Customs

Indigenous small nations of Kamchatka

Itelmen

Total number –
around **2,300** people.

Self-name: Itenmye (“those who exist,” “those who live here.”) The Itelmen are a small race of Arctic northern mongoloids. At the end of the 17th century, when Kamchatka became a part of Russia, the Itelmen populated almost the entire peninsula. Their traditional activity has always been fishing. They preserved their catch (mostly salmon of various subspecies) by drying the fish in the sun or in the wind, or fermented the fish in pits. The resulting product was known as **yukola**. After the Russians came to Kamchatka, fur became the currency of choice for the Itelmen. They used to pay their taxes and other dues with fur skins. The Itelmen moved around in boats carved in tree trunks, dog sleds, skis; when hunting, they usually used snowshoes. In winter they lived in large families of 40 to 50 people, in earthen huts, and in the summer—in grass shelters on tall poles. Women wore overall shirts with loosely fitting pantaloons, while men wore **kukhlyankas** (upper garments made of fur), and fur pants, the pant legs stuck into **torbasa** (soft boots made of deer skins). In the mid-18th century the Itelmen were converted into Orthodoxy but their pre-Christian faith in spirits persisted for a long time after that. By the 19th century most Itelmen merged with Russian long-time residents of Kamchatka; they were known collectively as the



Kamchadals. Today the Itelmen are still mostly fishermen; they are also involved in cattle-farming and construction. Many Itelmen work in education, culture and health care. The Itelmen dance culture is being developed.

Alkhalalalay

Alkhalalalay is the fall festival of Itelmen, when they celebrate the end of the economic cycle. The word can be translated into English as “Thanksgiving.” In 2010 Alkhalalalay became an official festival of Kamchatka Krai. The festival is celebrated on the last Sunday of September. Alkhalalalay celebrates the end of summer and fall works. Most hunting and fishing

is done, the harvest has been gathered, as were the mushrooms and berries in the forest. Now it is time to thank Mother Nature, and remember the ancient Itelmen myths about the creation of the world. The festival consists of reenactments of myths of creation and rituals used to thank nature for the harvest. The Itelmen bring gifts to Khantay, God of Fish, and

hold an ethnic dancing marathon (the strongest competitors have lasted more than 15 hours). All action is held on the clearing in the village of Pimchakh near Sosnovka. The event is held in the language of indigenous peoples with simultaneous translation into Russian. Annually the festival attracts some 10,000 people.





Evens

Total number –
around **1,800** people.

Self-name: orochel (“deer breeders”), menel (“those living in the same place”).

Traditional faith: Evens have had the cult of “masters” of nature and elements—taiga, water, fire. One of the important religious rituals included worshipping the sun. Deer were sacrificed to the Sun-God. Burials in open air—on trees or elevated platforms—were regularly practiced.

Main economy factors: nomadic reindeer breeding, hunting, fishing. Interestingly, the Evens had two calendars: the Orthodox calendar, and the hunting calendar, in which months were called after body parts. The year started in September, the month of “the back of the raised left hand,” and ended in August, the month of the “raised right fist.”

Traditional clothing: the main element is taty. A taty is a caftan with no buttons made of fawn or rovduga with open flaps. The flaps and the lower hem were

edged with fur, and the seams were covered by strips with bead ornaments (white and blue on the light background for women).

Traditional food: venison, game meat, fish, wild plants. The main meat dish is boiled meat (ulre), fish dishes include boiled fish (olra), fish soup (hil), yukola (kam), fish flour powder (porse), fermented fish (dokche), raw fish, fish heads with cartilages, stroganina (sliced pieces of frozen fish, talak), etc.



Aleuts

Total number –
around **400** people.

Self-name: unangan (“coastline residents”).

Traditional faith: animism – believing that everything in nature has a soul. Aleuts have traditionally worshipped their ancestors, depicting them on stones, bones, wood, and animal skins. For shaman rituals they made wooden masks and bird costumes. In the late 18th century, under the considerable influence of Russian culture, Aleuts adopted Orthodoxy. As a consequence, more people became bilingual, school programs were introduced, and religious books were translated into the Aleut language.

Main economy factors: animal hunting, fishing, bird-catching, collecting (sea urchins, shellfish, mussels). For sea hunting, the Aleuts used baidaras (flat-bottomed boats with wooden frames covered in animal skin) and kayaks (closed leather boats with wooden frames and a hole for the hatch where the hunter

would sit). Guns: Before Russians came to the area, the locals used light darts with bone ends, bows and arrows, bone and stone knives.

Traditional clothing: parkas—long overhead coats made of animal fur. They also wore kamleykas, overhead waterproof clothes made of sea animal intestines. The kamleyka with sleeves, high overhead collars and hoods resembled the modern European windbreaker jacket. The Aleuts have also worn hunting headwear—conic wooden hats.

Traditional food: yukola, dried or sundried fish meat.





Koryaks

Total number – around **6,640** people.

Self-name: nymylans, chavchuvens, alyutortsy.

Traditional faith: the Koryaks are mostly Christians, but traditional faiths (shamanism) remain widespread.

Research carried out in Atargan Settlement showed that local Koryak tribes had known how to use metal long before Russians came to the area, more precisely, as far back as the last century of the first millennium.

By their lifestyle and occupation, Koryaks have been traditionally subdivided into Tundra Koryaks and Coastline Koryaks. Each group spoke its own language and included several smaller territorial groups.

Koryaks have traditionally lived in yarangas, cone-shaped trans-

portable raw-hide tents. Other dwellings included round-shaped semi-underground earthen huts 3-12 meters in diameter, with centrally positioned square or round stone-laden hearths.



Museums

United Kamchatka Krai Museum

kamchatka-museum.ru

+7 (4152) 42-54-11; 41-26-44; 42-18-82



Pimchakh Ethnocultural Complex

+7 (41531) 36-273



Bystrinsky Museum

+7 (41542) 21-103



Menedek Ethnocultural Complex

+7 (41542) 23-334

Theatres

Kamchatka Drama and Comedy Theatre

kamteatr.com

+7 (4152) 42-02-94; 42-00-90; 42-01-03





6

Gastronomic Map of the Region

Traditional Cuisine



Kamchatka Crab Thermidor is served in the crab shell.



A large platter of Kamchatka delicacies

Kamchatka has traditionally been famous for its fish and seafood. Here you can try dishes made of venison, fern and wild leeks.



Kuril scallops with celery cream



Shrimp on ice platter



Salmon tartar with crab and roe



Smoked salmon salad with limoncello dressing

Restaurant Infrastructure of Traditional Cuisine



Gastro&wine Bar Pastrami

Working hours:
Open daily from 11:00 a.m. to midnight

Instagram: @winebar_pastrami

Address:
23 Prospekt Karla Marksa, City of Petropavlovsk-Kamchatsky

Tel.: +7 (984) 167-59-07



Da Vinci Restaurant

Working hours:
Mon–Thu, Sun: 12:00 noon – midnight; Fri–Sat: 12:00 noon – midnight

davinci41.ru

Address:
16/1 Prospekt 50-Letiya Oktyabrya, City of Petropavlovsk-Kamchatsky

Tel.: +7 (4152) 23-04-38



Baraka Lounge Cafe

Working hours:
Open daily from 12:00 noon to 12:00 midnight

Instagram: @baraka_lounge

Address:
16/1 Prospekt 50-Letiya Oktyabrya, City of Petropavlovsk-Kamchatsky

Tel.: +7 (4152) 23-43-93



Boulevard Cafe

Working hours:
Sun–Tue: 10:00 a.m. to midnight; Wed–Sat: 24 hours (Break: 9:00 a.m. to 10:00 a.m.)

Instagram: @bulvar41

Address:
67/2 Prospekt Pobedy, City of Petropavlovsk-Kamchatsky

Tel.: +7 (4152) 30-04-41



Паб «Harat's»

Working hours:
Mon–Thu, Sun: from 12:00 noon to 02:00 a.m.
Fri, Sat: from 11:00 a.m. to 04:00 a.m.

petropavlovsk-kamchatskiy.harats.com

Address:
17 Ulitsa Pogranichnaya, City of Petropavlovsk-Kamchatsky

Tel.: +7 (4152) 48-81-11



Korea House Restaurant

Working hours:
Open daily from 11:00 a.m. to 11:00 p.m.

koreahouse.vip

Address:
26 Ulitsa Leninskaya, City of Petropavlovsk-Kamchatsky

Tel.: +7 (4152) 33-77-22



Kyoto Sushi Bar

Working hours:
Mon–Thu, Sun: from 11:00 a.m. to 11:00 p.m.
Fri, Sat: from 12:00 noon to midnight

kyotokam.ru

Address:
32 Ulitsa Leninskaya, City of Petropavlovsk-Kamchatsky

Tel.: +7 (4152) 33-77-22



Butcher, Meat Restaurant

Working hours:
Open daily from 12:00 noon to midnight

butcherkamchatka.ru

Address:
10a Prospekt 50-Letiya Oktyabrya, City of Petropavlovsk-Kamchatsky

Tel.: +7 (4152) 30-15-00



Kamchatka Restaurant

Working hours:
Open daily from 12:00 noon to 02:00 a.m.

Instagram: @kamchatka_local_kitchen

Address:
65 Ulitsa Akademika Koroleva, City of Petropavlovsk-Kamchatsky

Tel.: +7 (4152) 26-02-60



Friends and Burgers

Working hours:
Open daily from 12:00 noon to 11:00 p.m.

friendsburgers.ru

Address:
34 Prospekt Pobedy, City of Petropavlovsk-Kamchatsky

Tel.: +7 (4152) 40-88-40



Kish Mish Cafe

Working hours:
Mon–Thu, Sun: from 10:00 a.m. to 02:00 a.m.
Fri, Sat: 24 hours

Instagram: @kishmish.kam

Address:
16/1 Prospekt 50-Letiya Oktyabrya, City of Petropavlovsk-Kamchatsky

Tel.: +7 (4152) 40-99-09



Gotcha Restaurant

Working hours:
Mon–Thu, Sun: from 12:00 noon to midnight
Fri, Sat: from 12:00 noon to 03:00 a.m.

Instagram: @gotcha_restaurant

Address:
9/10 Ulitsa Toporkova, City of Petropavlovsk-Kamchatsky

Tel.: +7 (4152) 40-30-90

RUSSIACB.COM
+7 (495) 777 16 45